

CAMPEONATO IBÉRICO MTBO 2025

MIRANDILLA

MÉRIDA



15-16 MARZO

LARGA DISTANCIA - SPRINT

www.fexo.org

Judex MTB-O
Liga Diputación de Badajoz

0. INDICE

1. PRESENTACIÓN	3
2. LA SEDE. MIRANDILLA - MÉRIDA.....	4
3. NORMATIVA.....	5
4. INSCRIPCIONES	6
5. PROGRAMA	8
6. INFORMACIÓN TÉCNICA.....	9
7. ORGANIZACIÓN	14
8. SERVICIOS.....	15
9. INSTITUCIONES Y ENTIDADES ORGANIZADORAS.....	16

1. PRESENTACIÓN

La Liga Extremeña de MTB-O 2025 (MTBOEx) inicia su temporada incluyendo el **Trofeo Extremadura de MTB-O** y el **Campeonato Ibérico MTBO 2025**

La **Federación Extremeña de Orientación** y el **Club Alcor Extremadura** presentamos así este primer encuentro de MTB-O en nuestra región, que tendrá lugar del 15 al 16 de marzo en la capital autonómica de Extremadura, y que será precedido de una **Jornada de Tecnificación MTB-O**, los días 11 al 13 de marzo en Alentejo Central.

Dos carreras conformarán el Campeonato de Ibérico de MTB-O, una **Distancia Larga** y un **Sprint**. Las dos pruebas serán puntuables para la liga española de MTBO.

Un terreno nuevo para la modalidad de MTB-O en Extremadura, cuya variedad y ubicaciones de las pruebas prometen un desafío interesante para todo el conjunto de participantes.

Desde la organización os invitamos a participar, y poder disfrutar así de un nuevo evento deportivo en tierra extremeña, donde ya sabéis que la emoción y pasión por nuestro deporte siempre está presente.

¡Nos vemos en Extremadura!



2. LA SEDE. MIRANDILLA - MÉRIDA

El **Campeonato Ibérico de MTB-O 2025** se desarrollará en las localidades de Mirandilla y Mérida.

Mirandilla se sitúa enclavada al norte de Trujillanos y San Pedro, algo mayor que estos, correspondiente también al área directa de influencia de Mérida. Su fundación fue realizada, según unas versiones en el siglo XIII por gentes oriundas de Miranda de Ebro; y según otras, en el XIV, por pobladores portugueses llegados de Miranda de Duero.

Parte de su término municipal se encuentra dentro del Parque Natural de Cornalvo. Desde el pueblo salen los caminos y senderos que te guían recorriendo sus campos de cultivos hasta llegar a Sierra Bermeja, acompañar al arroyo de la muela para acabar desembocando en el embalse de Cornalvo. Agua confinada gracias a la construcción de una Presa Romana digna de visitar.



Mérida, una ciudad con una rica historia y encanto singular, se alza majestuosa a orillas del río Guadiana, en Extremadura, en el suroeste de España. Sus raíces se remontan a tiempos romanos que han dejado un gran legado en la ciudad que todavía perdura en nuestros tiempos.

Además de su patrimonio histórico, Mérida ofrece una vibrante escena cultural y gastronómica, con festivales, eventos y una exquisita cocina local que fusiona influencias españolas y portuguesas. Con su cálido clima mediterráneo y su ambiente acogedor. Mérida invita a los visitantes a perderse en sus callejuelas empedradas, saborear su deliciosa gastronomía y sumergirse en su fascinante historia.

2.1 Cómo llegar.

- **En coche:** Mérida cuenta con buenas conexiones por carretera a través de la Autovía A-5, que la une con Madrid al Este y con Portugal al Oeste. También se puede acceder desde el Sur a través de la autovía A-66.
- **En tren:** La estación de tren de Mérida está ubicada en el centro de la ciudad y ofrece servicios de trenes de alta velocidad (AVE) y regionales. Desde ciudades como Madrid, Sevilla y Lisboa, se pueden encontrar conexiones a Mérida.
- **En autobús:** La estación de autobuses de Mérida se encuentra cerca del centro de la ciudad y ofrece servicios regulares desde, y hacia diversas ciudades españolas y portuguesas.
- **Por avión:** El aeropuerto de Badajoz está a unos 41 kilómetros de la localidad de Mérida. Otros aeropuertos cercanos son el aeropuerto de Lisboa y el de Sevilla, ambos a unas dos horas en coche de Mérida.

3. NORMATIVA

3.1 Reglamentos.

La 1ª prueba de la Liga Extremeña MTB-O 2025 (MTBOEX) es prueba oficial de la Liga Española de MTB-O 2025, siendo a su vez, el **Campeonato Ibérico de MTB-O 2025**. Estará regulado por los reglamentos de la FEDO.

[Reglamento MTB-O FEDO](#)

[VER REGLAMENTO](#)

Todas las personas participantes están obligadas a conocer y respetar los reglamentos. **Su desconocimiento no exime de su cumplimiento, ni de los efectos de su aplicación.**

3.2 Juez Controlador.

El desarrollo de la competición será supervisado por la jueza controladora asignada por la FEDO, **D. Vanesa Pons Grau**

3.3 Trofeo Extremadura MTB-O

El/La ganador/a del Trofeo Extremadura será el/la que mayor puntuación sume entre las dos pruebas de la competición.

4. INSCRIPCIONES

4.1 Proceso de inscripciones.

Las inscripciones se realizarán a través de la plataforma SICO de la FEDO.

En las categorías oficiales solo podrán participar deportistas federados/as.

APERTURA DE INSCRIPCIONES	7 de febrero de 2025
CIERRE DE INSCRIPCIONES SIN RECARGO	9 de marzo de 2025
ACCESO A INSCRIPCIONES	Acceso a SICO

4.2 Categorías y cuotas de inscripción.

CATEGORÍAS	FEDERADOS/AS FEDO - FPO	
	LARGA D.	SPRINT
M/F 15	8 €	8 €
M/F 17	8 €	8 €
M/F 20	8 €	8 €
M/F 21	12 €	8 €
M/ F - E	12 €	8 €
M/F 40	12 €	8 €
M/F 45	12 €	8 €
M/F 50	12 €	8 €
M/F 55	12 €	8 €
M/F 60	12 €	8 €
M/F 65	12 €	8 €
ABSOLUTA PAREJAS	12 €/p.	8 €/p.
INICIACION PAREJAS	12 €/p.	8 €/p.
PROMOCIÓN	12 €	8 €
E-BIKE	12 €	8 €

CATEGORÍAS	FEDERADOS/AS EXTRANJEROS/AS	
	LARGA D.	SPRINT
M/F 15	12 €	12 €
M/F 17	12 €	12 €
M/F 20	12 €	12 €
M/F 21	16 €	12 €
M/ F - E	16 €	12 €
M/F 40	16 €	12 €
M/F 45	16 €	12 €
M/F 50	16 €	12 €
M/F 55	16 €	12 €
M/F 60	16 €	12 €
M/F 65	16 €	12 €
ABSOLUTA PAREJAS	16 €/p.	12 €/p.
INICIACION PAREJAS	16 €/p.	12 €/p.
PROMOCIÓN	16 €/p.	12 €/p.
E-BIKE	16 €/p.	12 €/p.

CATEGORÍAS	PRECIOS NO FEDERADOS/AS	
	LARGA D.	SPRINT
INICIACIÓN PAREJAS	14 €/p.	12 €/p.
ABSOLUTA PAREJAS	14 €/p.	12 €/p.
PROMOCION	14 €	12 €
E-BIKE	14 €	12 €

4.3 Solicitud de facturas.

La solicitud de facturas por inscripciones a la competición (o por prestación de servicios complementarios) se deberá realizar obligatoriamente a través del formulario específico habilitado para ello. Todos los datos solicitados en el formulario son obligatorios.

Una vez recibida la solicitud de factura, se comprobarán los datos enviados desde el área de contabilidad de la organización; en caso de ser preciso confirmar algún dato se contactará a través del email registrado en el formulario.

La emisión y envío de la factura solicitada se realizará en un periodo mínimo de tres días, a partir del día siguiente a la finalización del evento desarrollado.

[SOLICITUD DE FACTURAS](#)

[ACCESO AL FORMULARIO](#)

5. PROGRAMA

SÁBADO, 15 DE MARZO		Larga Distancia
Lugar	Mirandilla (Badajoz)	
9:30 h.	Apertura de Secretaría.	
11:00 h.	Salida primeros/as corredores/as.	
14:00 h.	Meta Larga Distancia	
DOMINGO, 16 MARZO		SPRINT
Lugar	PROSERPINA MERIDA	
8:00 h.	Apertura de Secretaría.	
09:30 h.	Salida primeros/as corredores/as.	
13:00 h.	Cierre de Meta Sprint.	
12:30 h.	Entrega de Trofeos Trofeo Extremadura MTB-O	

Nota: Los cierres de meta en el programa son orientativos, dependerán de las horas de salida. El cierre de meta se hará teniendo en cuenta los tiempos máximos de carrera en cada distancia: Larga 3 h y Sprint 1 h.

5.1 Localizaciones

La localidad sede del Campeonato Ibérico y Trofeo de Extremadura MTB-O 2025 es Mirandilla y Mérida.

Ubicaciones del Centro de Competición de cada carrera:

PRUEBAS	LOCALIZACIONES
LARGA DISTANCIA	UBICACIÓN CENTRO DE COMPETICIÓN
SPRINT	UBICACIÓN CENTRO DE COMPETICIÓN

Nota importante sobre estacionamiento y pernocta de autocaravanas: estará prohibido el estacionamiento y pernocta con autocaravanas o cualquier otro vehículo, la noche anterior, en las zonas de competición.

6. INFORMACIÓN TÉCNICA

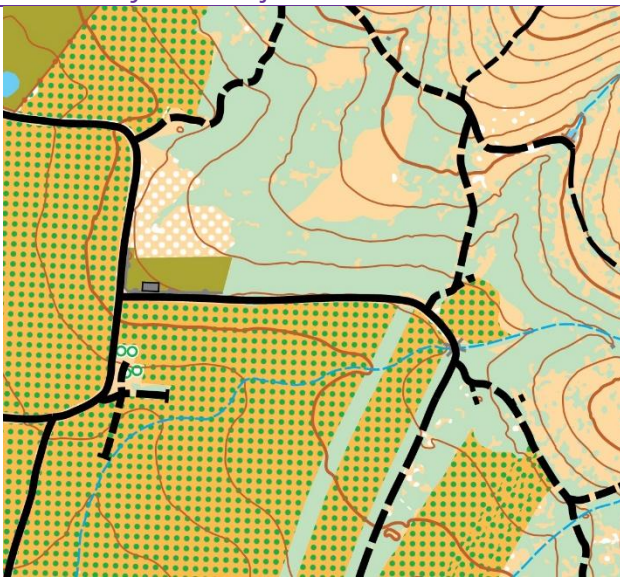
Las zonas elegidas para esta prueba son inéditas para MTB-O, para O-Pie si se han hecho carreras sprint en el casco antiguo de Mérida.

6.1 Model Event.

No habrá model event.


6.2 Larga Distancia

La carrera de Larga distancia transcurre por zonas adeshadas, de olivos y eucaliptos. La prueba será rápida, aunque también tiene zonas lentas de senderos.

SPRINT	
Localización	Tres Arroyos. Badajoz.
Mapa	
Cartógrafo	Jean-Charles Lalevée
Trazador	Jean-Charles Lalevée

LARGA

Categoría	Recorrido	Distancia	Desnivel	N.º Controles	Escala	Mapa	Tamaño de mapa
F15	R8	14040	135	9	12500	1	A3
M15	R6	18610	198	11	15000	1	A3
F17	R7	16710	178	9	12500	1	A3
M17	R5	22410	243	11	15000	1	A3
F20	R4	23930	366	13	15000	1	A3
M20	R3	30800	401	13	15000	2RV	A3
F21	R4	23930	366	13	15000	1	A3
M21	R3	30800	401	13	15000	2RV	A3
F40	R4	23930	366	13	15000	1	A3
M40	R2	33760	467	15	15000	2RV	A3
F45	R4	23930	366	13	15000	1	A3
M45	R2	33760	467	15	15000	2RV	A3
F50	R6	18610	198	11	15000	1	A3
M50	R3	30800	401	13	15000	2RV	A3
F55	R6	18610	198	11	15000	1	A3
M55	R3	30800	401	13	15000	2RV	A3
F60	R7	16710	178	9	12500	1	A3
M60	R5	22410	243	11	15000	1	A3
F65	R7	16710	178	9	12500	1	A3
M65	R5	22410	243	11	15000	1	A3
F-E	R3	30800	401	13	15000	2RV	A3
M-E	R1	38200	542	21	15000	2RV	A3
ABS. PAREJAS	R5	22410	243	11	15000	1	A3
E-BIKES	R5	22410	243	11	15000	1	A3
M- PROMOCIÓN	R4	23930	366	13	15000	1	A3
F- PROMOCIÓN	R6	18610	198	11	15000	1	A3
INIC. PAREJAS	R8	14040	135	9	12500	1	A3



Zona de competición Larga.



6.3 Sprint Proserpina.

SPRINT PROSERPINA	
Localización	Proserpina - Mérida
Mapa	
Cartógrafo	Jean-Charles Lalevée
Trazador	Jean-Charles Lalevée

SPRINT							
Categoría	Recorrido	Distancia	Desnivel	N.º Controles	Escala	Mapa	Tamaño de mapa
F15	R8	3860	36	10	7500	1	A3
M15	R6	5340	58	16	7500	1	A3
F17	R7	4850	49	14	7500	1	A3
M17	R5	5900	74	18	7500	1	A3
F20	R4	6190	87	18	7500	1	A3
M20	R3	7120	91	21	7500	1	A3
F21	R4	6190	87	18	7500	1	A3
M21	R3	7120	91	21	7500	1	A3
F40	R4	6190	87	18	7500	1	A3
M40	R2	8120	113	24	7500	1	A3
F45	R4	6190	87	18	7500	1	A3
M45	R2	8120	113	24	7500	1	A3
F50	R6	5340	58	16	7500	1	A3
M50	R3	7120	91	21	7500	1	A3
F55	R6	5340	58	16	7500	1	A3
M55	R3	7120	91	21	7500	1	A3
F60	R7	4850	49	14	7500	1	A3
M60	R5	5900	74	18	7500	1	A3
F65	R7	4850	49	14	7500	1	A3
M65	R5	5900	74	18	7500	1	A3
F-E	R3	7120	91	21	7500	1	A3
M-E	R1	8770	133	28	7500	1	A3
ABS. PAREJAS	R5	5900	74	18	7500	1	A3
E-BIKES	R5	5900	74	18	7500	1	A3
M- PROMOCIÓN	R4	6190	87	18	7500	1	A3
F- PROMOCIÓN	R6	5340	58	16	7500	1	A3
INIC. PAREJAS	R8	3860	36	10	7500	1	A3



Zona de competición Sprint.



6.5 Cronometraje.

Sistema de Cronometraje	Sport Ident Air+ (Todas las categorías).
Alquiler de Pinzas	SIAC
Precio de alquiler de Pinzas	10€/pinza.

- ➔ La organización dispondrá de pinzas SIAC para su alquiler.
- ➔ Los/as deportistas que alquilen pinza tendrán que firmar un documento comprometiéndose a abonar el importe de la pinza en caso de pérdida o deterioro de la misma.
- ➔ No será obligatorio correr con SIAC, pudiendo el/la deportista utilizar cualquier otra tarjeta SI de la que disponga.

7. ORGANIZACIÓN

7.1 Organigrama Ejecutivo.






EQUIPO DE ORGANIZACIÓN		
Dirección de Carrera	José Antonio Carrasco	Tfno. 605 21 38 80.
Dirección Técnica	FEXO	
Trazador	Jean-Charles Lalevée	
Cartografía	Jean-Charles Lalevée	
Jueces Cronometradores FEDO	Abel Otero Ramírez – Carlos Otero Ramírez.	
Asistencia Técnica	FEXO	
Secretaría	Estrella Gordillo Candelario	
Comunicación	FEXO – Club Alcor Extremadura	

7.2 Coordinación y Secretaría Técnica.

INFORMACIÓN GENERAL	EMAIL	Tfno./WhatsApp
Consultas sobre la organización deportiva, participantes, instituciones, protocolo.	mtbo@fexo.org	+34 605 21 38 80
INSCRIPCIONES / SECRETARÍA	EMAIL	
Consultas sobre el proceso de inscripción.	inscripciones@fexo.org	
LOGÍSTICA	EMAIL	WhatsApp
Consultas sobre recursos y servicios: alojamiento, comidas, transportes, etc.	logistica@fexo.org	+ 34 636 73 36 81
COMUNICACIÓN	EMAIL	WhatsApp
Información sobre el evento: programa, agenda, medios de comunicación.	comunicacion@fexo.org	+ 34 636 73 36 81

7.3 Comunicación de la competición.

Toda la información oficial de la prueba estará disponible en la web de la Federación Extremeña de Orientación (www.fexo.org) y en sus redes sociales para difusión y comunicación general.

WEB	FACEBOOK	INSTAGRAM	CANAL WHATSAPP	CANAL TELEGRAM
				

8. SERVICIOS

8.1 Datos generales de interés.

SERVICIOS	INFORMACIÓN
Avituallamiento	Habrà avituallamientos líquidos en las diferentes pruebas. No se dispensará el avituallamiento líquido en vasos. Los/as deportistas deberán llevar sus propios vasos o contenedores.
Suelo Duro	Si habrá suelo duro en la localidad de Mirandilla desde el viernes 14 de marzo. 5€/noche. Solicitud con la inscripción a través de SICO.
Duchas	El domingo estarán habilitadas las duchas en el Polideportivo la Paz en Mérida, hasta las 14:30 h.
Camping	En la ciudad de Mérida existe un camping en la antigua N-5 dirección Madrid a pocos kilómetros de Mérida.
Autocaravanas	En la ciudad de Mérida existe zona para autocaravanas, en el centro de la ciudad regulada por el ayuntamiento de Mérida.

8.2 Donde comer y dormir.

UBICACIÓN	INFORMACIÓN
Mérida	VER ALOJAMIENTOS
Mérida	VER DÓNDE COMER

8.3 Turismo.

UBICACIÓN	INFORMACIÓN
Mérida	VER TURISMO MERIDA

9. INSTITUCIONES Y ENTIDADES ORGANIZADORAS



El deporte de Orientación
está comprometido con la
protección del medio ambiente.
Evita imprimir este documento.

FEXO | Club Alcor Extremadura
Marzo 2025



Club Orientación
alcor
extremadura



Extremadura es Deporte
Extremadura es Orientación