

CESA 2026

Campeonato de España de Selecciones

ORIENTACIÓN



CESA
Campeonatos de España
en Edad Escolar
ORIENTACIÓN



BOLETÍN 2

19-22 junio 2026
EXTREMADURA

JEREZ DE LOS CABALLEROS · BARCARROTA

PROGRAMA

Sábado 20 · BARCARROTA

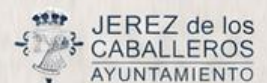
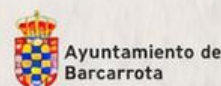
- **Larga Distancia**
- **Trail-O · Laberintos Inclusivos (ciudad)**

Domingo 21 · JEREZ DE LOS CABALLEROS

- **Media Distancia · Cerro Berrocal**
- **Sprint · Jerez Ciudad**

Lunes 22 · BARCARROTA

- **Relevos Mixtos**





CESA

Campeonatos de España
en Edad Escolar

ORIENTACIÓN

BARCARROTA-JEREZ DE LOS CABALLEROS

[EXTREMADURA]

20-22 JUN 2026

ÍNDICE

1. COMITÉ ORGANIZADOR.....	6
2. ORGANIGRAMA EJECUTIVO.....	6
3. NORMATIVA.....	7
4. INSCRIPCIONES.....	7
5. PROGRAMA.....	9
6. LOCALIZACIONES.....	10
7. INFORMACIÓN TÉCNICA.....	12
8. SECRETARÍA TÉCNICA.....	23
9. FESTIVAL DE LAS COMUNIDADES.....	24
10. INSTITUCIONES Y ENTIDADES.....	25





CESA

Campeonatos de España

en Edad Escolar

ORIENTACIÓN

BARCARROTA-JEREZ DE LOS CABALLEROS

[EXTREMADURA]

20-22 JUN 2026



Con mucho afecto,

V- ely R





CESA

Campeonatos de España
en Edad Escolar
ORIENTACIÓN

BARCARROTA-JEREZ DE LOS CABALLEROS

[EXTREMADURA]

20-22 JUN 2026

SALUDA PACO GÓMEZ COBAS Presidente de la Federación Española de Orientación



Un saludo para toda la familia de la Orientación.

Volvemos de nuevo a Badajoz, en este caso a Barcarrota y Jerez de los Caballeros. Esta vez nos reunimos en estos preciosos parajes extremeños para la celebración de los Campeonatos de España de Selecciones Autonómicas (CESA) 2026, como continuación del recientemente celebrado CECEO 2026 también en tierras extremeñas. Las competiciones se desarrollarán entre el 18 y el 22 de junio.

Constituye para mí una satisfacción tener la ocasión de saludar a los equipos de gobierno de la Junta de Extremadura, de la Diputación Provincial de Badajoz y a los de los Ayuntamientos de Barcarrota y Jerez de los Caballeros que nos permiten utilizar sus magníficos terrenos para practicar esta maravillosa especialidad, que es la orientación a pie, para los jóvenes de nuestro deporte. Quiero, por lo tanto, agradecer a todos ellos las atenciones recibidas desde el momento en que el Club Alcor y la Federación Extremeña de Orientación (FEXO) solicitaron realizar esta competición en esta comarca.

A los organizadores, al Club Alcor y a FEXO, les deseo los mayores éxitos en la ejecución. Aunque, estoy seguro de que será así, ya que cuentan con magnífico equipo organizativo y con contrastada experiencia. Constituyen un conjunto humano cargado de ilusión y con una extraordinaria capacidad de trabajo. Por todo ello, confío en que nuestros jóvenes orientadores escolares disfrutarán de una magnífica prueba deportiva en un impresionante enclave.

Finalmente, a todos los jóvenes orientadores que participan en esta competición, infantiles, cadetes y juveniles les deseo, inteligencia y suerte en la consecución de los controles, buen tiempo para el desarrollo de la prueba y éxito final en la clasificación. Espero que todos disfruten de los buenos trazados y de todas las atenciones que ofrece esta magnífica organización. Finalmente, estoy seguro que este fin de semana en las bellas tierras pacenses será, como siempre, una nueva y feliz reunión de la familia de la Orientación, en este caso, de los más jóvenes, nuestro futuro.

Paco Gómez Cobas
Presidente FEDO



CESA

Campeonatos de España
en Edad Escolar
ORIENTACIÓN

BARCARROTA-JEREZ DE LOS CABALLEROS

[EXTREMADURA]

20-22 JUN 2026

SALUDA EQUIPO ORGANIZACIÓN FEXO



Queridos deportistas, entrenadores, familias y amigos de la orientación:

Es una enorme alegría daros la bienvenida a Extremadura para celebrar el CESA 2026 de Orientación. Durante estos días, nuestra tierra se convierte en punto de encuentro para jóvenes llegados de todos los rincones de España, unidos por la pasión por un deporte que nos enseña a descubrir caminos, a tomar decisiones y a disfrutar de la naturaleza de una forma única.

Los extremeños sabemos bien lo que significa vivir cerca del campo, de los bosques, de las sierras y de los espacios abiertos. Por eso, para nosotros es un orgullo compartir con vosotros algunos de los paisajes que forman parte de nuestra identidad y que serán el escenario de esta gran experiencia deportiva.

Más allá de los resultados, esperamos que este campeonato os deje recuerdos imborrables: nuevas amistades, momentos de compañerismo, aprendizajes y la satisfacción de haber dado lo mejor de vosotros mismos. El CESA es una competición, sí, pero también es una oportunidad para crecer, convivir y descubrir que el verdadero éxito está en disfrutar del camino.

Queremos agradecer el esfuerzo de todas las personas que han trabajado para hacer realidad este evento: instituciones, clubes, técnicos, jueces y voluntarios. Gracias a su dedicación podemos ofrecer un campeonato a la altura de los jóvenes que representan el futuro de nuestro deporte.

Os animamos a aprovechar cada minuto de vuestra estancia, a disfrutar de la orientación y a sentir Extremadura como vuestra casa. Aquí siempre encontraréis una tierra acogedora, tranquila y auténtica, donde las puertas están abiertas para quienes vienen con ganas de compartir y disfrutar.

Recibid un afectuoso abrazo de toda la familia de la orientación extremeña y nuestros mejores deseos para este CESA 2026.

Nos vemos en los mapas, en los controles y en los caminos de Extremadura: "Orientar es encontrar el camino; compartirlo es lo que hace especial este deporte."

Equipo de organización - Federación Extremeña de Orientación (FEXO)



CESA

Campeonatos de España
en Edad Escolar
ORIENTACIÓN

BARCARROTA-JEREZ DE LOS CABALLEROS

[EXTREMADURA]

20-22 JUN 2026

1. COMITÉ ORGANIZADOR

INSTITUCIONES

- Consejo Superior de Deportes.
- Junta de Extremadura.
 - Consejería de Cultura, Turismo y Deportes.
 - Dirección General de Deportes.
 - Fundación Jóvenes y Deporte.
- Diputación Provincial de **Badajoz**.
- Ayuntamiento de Barcarrota
- Ayuntamiento de Jerez de los Caballeros
- Federación Española de Orientación.
- Federación Extremeña de Orientación.

2. ORGANIGRAMA EJECUTIVO

ORGANIGRAMA EJECUTIVO

DIRECCIÓN	José Antonio Carrasco.
DIRECCIÓN TÉCNICA	Daniel Portal Gordillo y José Samper García
JUEZ CONTROLADOR	Ulises Ortiz
ASESOR TÉCNICO	Julio Garrido
EQUIPO DE CAMPO	José Samper, Daniel Portal, Javier Prada, Pablo Barahona, Paco Iglesias, Roberto Muñoz
TRAZADORES	José Samper, Daniel Portal, Carlos Otero
JUECES CRONOMETRADORES	Abel Otero Ramírez. Carlos Otero Ramírez. Jorge Combarros Arias
SALIDAS	María Jesús Gómez Muñoz
SECRETARÍA	Estrella Gordillo
INSCRIPCIONES	Federación Extremeña de Orientación
COMUNICACIÓN	Laura Torvisco
SPEAKER Y CONDUCTOR	Javier Barahona
PRODUCCIÓN	Club Alcor Extremadura FEXO. Equipo de Voluntarios
SEGURIDAD Y LOGÍSTICA	Club Alcor Extremadura FEXO.



CESA

Campeonatos de España
en Edad Escolar
ORIENTACIÓN

BARCARROTA-JEREZ DE LOS CABALLEROS

[EXTREMADURA]

20-22 JUN 2026

3. NORMATIVA

La normativa aplicable en el Campeonato de España Escolar 2026 será la **normativa oficial de la FEDO**.

4. INSCRIPCIONES

Las inscripciones se realizarán a través de la **plataforma SICO** de la FEDO, siendo las federaciones territoriales quienes deben realizar la inscripción. Excepto los relevos que se realizarán en relevos.fedo.org con plazo del 11 al 14 de junio.

El plazo de inscripción se abrirá el **miércoles 20 de mayo**, finalizando el **miércoles 10 de junio** a las **23:59 horas**.

ACCESO A PLATAFORMA SICO - FEDO

4.1 CATEGORÍAS DE PARTICIPACIÓN

CATEGORÍAS	EDAD	OBSERVACIONES
INFANTIL FEMENINO	Deportistas nacidas en 2012 y 2013	Se permite la participación de deportistas nacidas en 2014
INFANTIL MASCULINO	Deportistas nacidos en 2012 y 2013	Se permite la participación de deportistas nacidas en 2014
CADETE FEMENINO	Deportistas nacidas en 2010 y 2011.	Se permite la participación de deportistas nacidas en 2012.
CADETE MASCULINO	Deportistas nacidos en 2010 y 2011.	Se permite la participación de deportistas nacidos en 2012.
JUVENIL FEMENINO	Deportistas nacidas en 2008 y 2009.	Se permite la participación de deportistas nacidas en 2010.
JUVENIL MASCULINO	Deportistas nacidos en 2008 y 2009.	Se permite la participación de deportistas nacidos en 2010.
OI	4 participantes por CC.AA y categoría (OI-Infantil, OI-Cadete y OI Juvenil) sin distinción de sexo.	



CESA

Campeonatos de España
en Edad Escolar
ORIENTACIÓN

BARCARROTA-JEREZ DE LOS CABALLEROS

[EXTREMADURA]

20-22 JUN 2026

Número máximo de competidores por equipo:

CATEGORÍAS	COMPETIDORES				TÉCNICOS	JEFE DELEGACIÓN	EQUIPO COMPLETO CCA
	OPIE			TRAIL-O			
	SIN DISCAPACIDAD		CON DISCAPACIDAD (categoría: OI)				
	M	F	M o F	M o F			
INFANTIL	4	4	4**	2*	2	1	43 (+6*) = 49
CADETE	4	4	4**	2*	2		
JUVENIL	4	4	4**	2*	2		

*Las plazas extra para Trail-O en cada una de las categorías se reservarían para aquellas selecciones que optaran por participar con especialistas en la prueba de Trail-O

PARTICIPANTES MÁXIMO EN LABERINT-O Y TRAIL-O (puntuables para la clasificación general del campeonato)

• **Laberint-O:** Participarán conjuntamente deportistas con y sin discapacidad. Cada selección autonómica podrá inscribir, por categoría, un máximo de: 2 deportistas sin discapacidad, y 4 deportistas con discapacidad. En ambos casos sin distinción de sexo.

• **Trail-O:** Puntuarán los 2 primeros clasificados de cada selección con el mismo sistema de puntuación que el resto de pruebas individuales de O-Pie. Pueden participar todos los deportistas de cada comunidad inscrita.

**El equipo podrá incorporar el personal de apoyo necesario a la delegación, según las necesidades de los deportistas con discapacidad

4.2 FORMULARIOS

→ Autorización de participación, uso de imágenes y tratamiento de datos personales
– hasta el 17 de junio de 2026



→ Entrenadores y delegados



→ Pic-nic sábado noche/lunes relevos





CESA

Campeonatos de España
en Edad Escolar
ORIENTACIÓN

BARCARROTA-JEREZ DE LOS CABALLEROS

[EXTREMADURA]

20-22 JUN 2026

5. PROGRAMA

CAMPEONATO DE ESPAÑA DE SELECCIONES AUTONÓMICAS DE ORIENTACIÓN 2026

FECHA	PRUEBA	LUGAR
19 JUN	Model Event	Barcarrota – Embalse del Ahijón
E1 20 JUN	LARGA DISTANCIA	Barcarrota – Embalse del Ahijón
E2 20 JUN	TRAIL -O	Barcarrota – Embalse del Ahijón
E3 20 JUN	LABERINT -O	Barcarrota – Plaza de Toros
E4 21 JUN	MEDIA DISTANCIA	Jerez de los Caballeros – Cerro Berrocal
E5 21 JUN	SPRINT	Jerez de los Caballeros
E6 22 JUN	RELEVOS MIXTOS	Barcarrota – Embalse del Ahijón

PROGRAMA PROVISIONAL – CESA 2026

17 JUNIO	PROGRAMA	LUGAR	UBICACIÓN
-	Publicación Horas de Salida.	Web oficial	Ir a web.

19 JUNIO	PROGRAMA	LUGAR	UBICACIÓN
10:00h - 14:00h 18:00h – 21:00h	Acreditación	CR Palacete de Santiago	Ver ubicación
10:00h-23:00h	Model Event	Embalse del Ahijón	Ver ubicación

20 JUNIO	PROGRAMA	LUGAR	UBICACIÓN
07:00 h	Apertura secretaría y centro competición	Embalse del Ahijón	Ver ubicación
08:00 h	Distancia Larga	Embalse del Ahijón	
08:00 h	Trail-O	Embalse del Ahijón	
18:00 h	Desfile Comunidades	Parque Municipal Barcarrota	Ver ubicación
19:00 h	Laberint-O	Plaza de Toros de Barcarrota	Ver ubicación
21:00 h	Entrega de premios	Plaza de Toros de Barcarrota	
21:45 h	Fiesta de las Comunidades	Plaza de Toros de Barcarrota	

21 JUNIO	PROGRAMA	LUGAR	UBICACIÓN
07:00 h	Apertura secretaría y centro competición	Cerro Berrocal	Ver ubicación
08:00 h	Distancia Media	Cerro Berrocal	
19:30 h	Apertura secretaría y centro competición	Alcazaba Jerez de los Caballeros	Ver ubicación
20:00 h	Sprint	Alcazaba Jerez de los Caballeros	




CESA

Campeonatos de España
en Edad Escolar
ORIENTACIÓN

BARCARROTA-JEREZ DE LOS CABALLEROS

[EXTREMADURA]

20-22 JUN 2026

22:15 h	Entrega de premios	Alcazaba Jerez de los Caballeros	
22 JUNIO	PROGRAMA	LUGAR	UBICACIÓN
08:00 h	Apertura secretaría y centro competición	Embalse del Ahijón	 Ver ubicación
09:00 h	Explicación de relevos mixtos	Embalse del Ahijón	
09:30 h	Relevos Mixtos	Embalse del Ahijón	
11:30 h	Entrega de premios	Embalse del Ahijón	

6. LOCALIZACIONES

El Campeonato de España de Selecciones Autonómicas de Orientación (CESA) se desarrollará en el sureste de la provincia de Badajoz, en Extremadura. Durante los días de competición se podrá practicar la Orientación en uno de los paisajes naturales más característicos de la península ibérica, donde la Dehesa destaca como principal escenario.

6.1 Jerez de los Caballeros.

Se sitúa en el extremo sudoccidental de la Sierra del Sur, sobre un terreno accidentado y agreste dominado por dehesas de tupidos encinares. Su término es el más extenso de la región tras los de Cáceres, Badajoz y Mérida, habiéndose distinguido tradicionalmente por su abundante cabaña de ganado porcino ibérico, base del inigualable jamón de pata negra, que en este foco encuentra su mejor producción y calidad.



En el aspecto histórico **Jerez de los Caballeros** resulta un núcleo inseparable también de la Orden de Santiago, bajo cuya influencia consolidó sus mejores realidades y adquirió su condición y personalidad más definitoria. Y en lo monumental, excepción hecha del irreplicable foco emeritense, el conjunto más completo, quizá, de todo el territorio bajo-extremeño.



C E S A

Campeonatos de España
en Edad Escolar
ORIENTACIÓN

BARCARROTA-JEREZ DE LOS CABALLEROS

[EXTREMADURA]

20-22 JUN 2026

6.2 Barcarrota

Se sitúa a mitad de camino entre Jerez de los Caballeros y Badajoz, en el borde del Partido Judicial, ocupando un dominio geográfico de apretadas dehesas de encinar, alcornoque y monte bajo, sobre el itinerario histórico de Sevilla.



La abundancia de sus aguas, feracidad de sus tierras y la presencia de no pocos monumentos megalíticos en su término, hacen pensar que debió de ser zona apetecible para los pobladores de los primeros tiempos.

Sin embargo, como núcleo de población estable que ha llegado hasta nuestros días, sólo podemos remontarnos a la Edad Media. De la toponimia que perdura podemos deducir que es un poblado árabe conquistado por el Reino de León cuyo rey Alfonso XI concede jurisdicción de la Orden de Alcántara.

Otro acontecimiento, cuya importancia ha llevado el nombre de Barcarrota más allá de nuestras fronteras, ha sido la aparición reciente de una edición perdida de El Lazarillo de Tormes, junto con otros libros de incalculable valor, cuyo conjunto constituye una noticia cultural de primer orden y cuya colección lleva orgullosamente el título de Biblioteca de Barcarrota.





CESA

Campeonatos de España
en Edad Escolar
ORIENTACIÓN


BARCARROTA-JEREZ DE LOS CABALLEROS

[EXTREMADURA]

20-22 JUN 2026

7. INFORMACIÓN TÉCNICA

7.1. Model Event – Entrenamiento.

MODEL EVENT – ENTRENAMIENTO	
UBICACIÓN	Embalse del Ahijón (Barcarrota).
CENTRO DE EVENTO	Centro de interpretación de la naturaleza.  Ver ubicación
APARCAMIENTOS	Para autobuses y coches en el centro de evento.
CARTÓGRAFO	Víctor Dobretsov, 2018.
TRAZADOR	Daniel Portal Gordillo
ESCALA	1:10000
EQUIDISTANCIA	5 metros
SALIDA	A 300 metros del centro de evento.
META	En el centro de evento.
HORARIO	Estará activo el viernes 19 desde las 7:30 horas hasta las 23 horas.
ENTREGA	Se entregará una copia por participante en la acreditación

7.2. Larga distancia.

LARGA DISTANCIA	
UBICACIÓN	Embalse del Ahijón (Barcarrota).
CENTRO DE COMPETICIÓN	Junto a la ermita de San Isidro.  Ver ubicación
APARCAMIENTOS	Centro de interpretación de la naturaleza.  Ver ubicación
CARTÓGRAFO	Mario Vidal Triquell, 2010. Actualizado por Víctor Dobretsov, 2018 Última actualización: Ramón García Catalán, marzo 2026.
TRAZADOR	José Samper García
ESCALA	1:10000
EQUIDISTANCIA	5 metros
PRESALIDA	Ubicación: Junto al centro de competición Tiempo: 27' Distancia: 1850m.
META	En el centro de competición.
TIEMPO MÁXIMO DE CARRERA	180 minutos



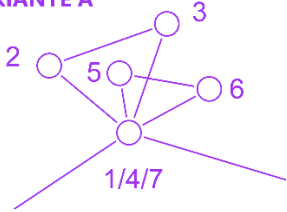
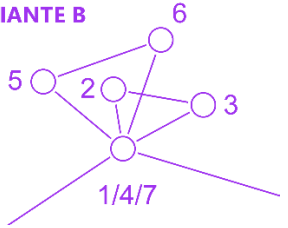
CESA

Campeonatos de España
en Edad Escolar
ORIENTACIÓN

BARCARROTA-JEREZ DE LOS CABALLEROS

[EXTREMADURA]

20-22 JUN 2026

AVITUALLAMIENTOS	<p>Avituallamiento líquido en carrera: existe dos avituallamientos en el campo, todos los recorridos pasan por al menos un punto de avituallamiento.</p> <p>Avituallamiento líquido y sólido al finalizar la prueba</p>
DESCRIPCIÓN TÉCNICA Y COMENTARIOS DEL TRAZADOR	<p>El embalse del Ahijón es conocido por toda la comunidad orientadora, volvemos al área de origen de este mapa en esta ocasión actualizado para el evento por Ramón García.</p> <p>Estamos ante la dehesa típica extremeña, encinas y alcornoques con algunos elementos de roca con gran visibilidad que permite una velocidad de carrera muy alta en casi la totalidad del recorrido. Los desniveles son de suaves a moderados.</p> <p>No encontraremos a la dehesa en su mejor época del año, El terreno tiene una buena red de caminos, pero es importante resaltar que puede llegar a ser complicado visualizar las sendas mínimas o de ganado, así como el rastro lineal símbolo 508 representados en el mapa.</p> <p>El trazado es un reto constante de cambios de dirección y controles de distinta distancia que pondrán a prueba la concentración de nuestros escolares.</p> <p>Se ha utilizado el siguiente sistema de dispersión en todos los recorridos:</p> <div style="display: flex; justify-content: space-around; align-items: center;"><div style="text-align: center;"><p>VARIANTE A</p></div><div style="text-align: center;"><p>VARIANTE B</p></div></div>

DATOS RECORRIDOS LARGA DISTANCIA

Categoría	Distancia (m)	Desnivel (m)	Controles	Escala / equidistancia
Infantil Femenino	4340	110	14	1:10000 / 5 m
Infantil Masculino	5080	125	15	1:10000 / 5 m
Cadete Femenino	5310	130	15	1:10000 / 5 m
Cadete Masculino	6570	150	16	1:10000 / 5 m
Juvenil Femenino	6510	170	16	1:10000 / 5 m
Juvenil Masculino	7920	210	19	1:10000 / 5 m



CESA

Campeonatos de España
en Edad Escolar

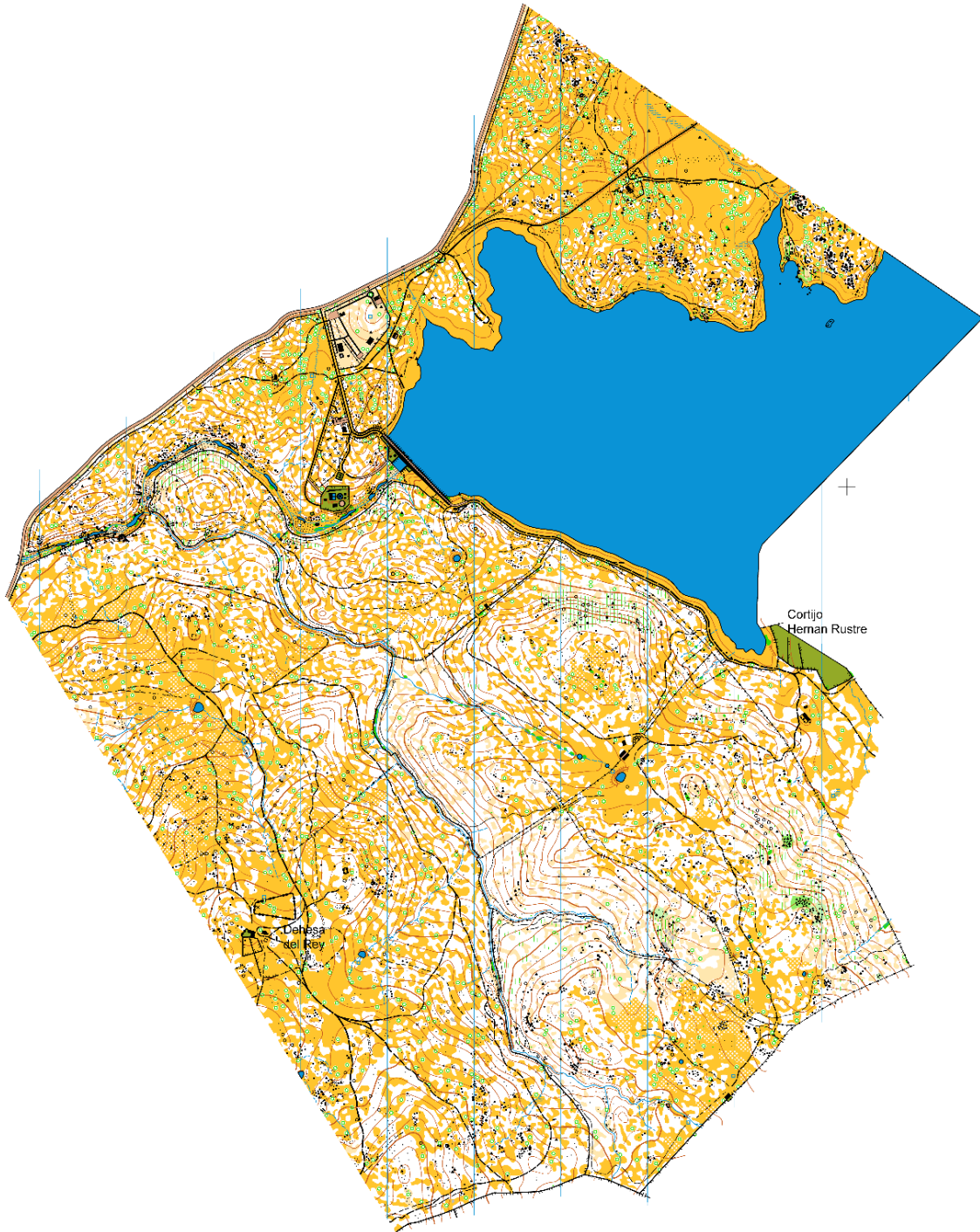
ORIENTACIÓN

BARCARROTA-JEREZ DE LOS CABALLEROS

[EXTREMADURA]

20-22 JUN 2026

MAPA ANTIGUO EMBALSE DEL AHIJÓN





CESA



Campeonatos de España
en Edad Escolar
ORIENTACIÓN

BARCARROTA-JEREZ DE LOS CABALLEROS

[EXTREMADURA]

20-22 JUN 2026

7.3. Trail-O.

Trail-O	
UBICACIÓN	Embalse del Ahijón (Barcarrota).
CENTRO DE COMPETICIÓN	Junto a la ermita de San Isidro.  Ver ubicación
APARCAMIENTOS	Centro de interpretación de la naturaleza.  Ver ubicación
CARTÓGRAFO	Juan Francisco Sánchez , abril 2026.
TRAZADOR	Carlos Otero Ramírez
ESCALA	1:3000
EQUIDISTANCIA	2.5 m
SALIDA	A 150m del CC
META	A 10 m del CC
TIEMPO MÁXIMO DE CARRERA	30 minutos (Penalización de 1 punto por cada minuto que se sobrepase)
AVITUALLAMIENTOS	Avituallamiento líquido y sólido al finalizar la prueba
DESCRIPCIÓN TÉCNICA Y COMENTARIOS DEL TRAZADOR	<p>El embalse del Ahijón es conocido por toda la comunidad orientadora, volvemos al área de origen de este mapa en esta ocasión con una versión Issprom de Juan Fco Sánchez</p> <p>Se trata de un área muy cercana al Centro de Competición, que comparte características con el terreno de la Larga Distancia. En este caso se trata de una ladera con gran visibilidad salpicada de detalles de roca y relieve, cuya correcta lectura será clave para la resolución de los puntos.</p> <p>La carrera transcurre por un camino ancho y asfaltado en perfecto estado, a lo largo del cuál se colocarán diversas carpas donde se encontrarán los puntos de observación de cada desafío.</p> <p>Esto no impedirá a los participantes poderse mover libremente por el camino todo lo que deseen para resolver los desafíos. No se podrá salir en ningún momento del camino, estando los límites marcados claramente en el terreno.</p> <p>Se trata de un recorrido de modalidad Pre-O Sprint, por lo que por cada desafío habrá una sola baliza, que será visible desde el punto de observación, y se deberá decidir si la baliza se encuentra correctamente colocada (respuesta A) o no (respuesta Z).</p> <p>La tolerancia zero es de 4 metros, es decir, cuando la respuesta correcta sea Z, no habrá ninguna baliza a menos de 4 metros del punto exacto, sin excepciones.</p>



CESA

Campeonatos de España
en Edad Escolar
ORIENTACIÓN

BARCARROTA-JEREZ DE LOS CABALLEROS

[EXTREMADURA]



20-22 JUN 2026

	<p>La clasificación se realizará por el número de aciertos, y en el caso de empate a aciertos, el desempate será quién haya empleado menos tiempo.</p> <p>El cronometraje se realizará utilizando el sistema Sportdident, cada competidor llevará su pinza electrónica y en cada uno de los puntos, tendrá dos estaciones: una para la respuesta A y otra para la respuesta Z. El competidor deberá de picar con su pinza electrónica la respuesta que quiera marcar. Solo valdrá la primera picada que se realice.</p>
--	---

DATOS RECORRIDO TRAIL-O

Categorías	Longitud del camino (m)	Desnivel (m)	Número de desafíos	Escala / equidistancia
Recorrido único	310	2.5	21	1:3000 / 2.5 m

7.4. Laberint-O.

Laberint-O	
UBICACIÓN	Plaza de toros de Barcarrota.
CENTRO DE COMPETICIÓN	Plaza de toros de Barcarrota.  Ver ubicación
APARCAMIENTOS	Los autobuses dejarán a las delegaciones en la plaza del mercado de Barcarrota, y estos irán andando hasta el parque municipal, desde donde se comenzará el desfile de comunidades hacia la plaza de toros.  Ver ubicación
CARTÓGRAFO	José Samper García, junio 2026
TRAZADOR	José Samper García
ESCALA	1:100
EQUIDISTANCIA	0
SALIDA	0
META	0
TIEMPO MÁXIMO DE CARRERA	3 minutos
AVITUALLAMIENTOS	Avituallamiento líquido y sólido al finalizar la prueba
DESCRIPCIÓN TÉCNICA Y COMENTARIOS DEL TRAZADOR	La prueba de Laberint-O será puntuable para la clasificación general por comunidades, según reglamento del CESA. Participarán conjuntamente deportistas con y sin discapacidad.



CESA

Campeonatos de España
en Edad Escolar
ORIENTACIÓN



BARCARROTA-JEREZ DE LOS CABALLEROS

[EXTREMADURA]

20-22 JUN 2026

	<p>Podrán participar máximo 2 deportistas sin discapacidad por categoría y 4 con discapacidad, por Comunidad Autónoma</p> <p>El campo de competición constará de 4 laberintos iguales</p> <p>El Laberinto de calentamiento o laberinto de prueba, estará a disposición de todos los participantes y situado en el centro de competición de la prueba anterior, por la mañana.</p> <p>La competición constará de 2 rondas. La ronda 1, establecerá una clasificación general por tiempos, y tan sólo los cuatro primeros de cada categoría serán finalistas y disputarán una ronda 2 y definitiva, para establecer la clasificación final de la competición. Los 4 finalistas que participan en la ronda 2, tomarán la salida a la vez en cada uno de los cuatro laberintos iguales.</p> <p>El trazado de la ronda 1 y 2, serán diferentes.</p> <p>Al final de las Rondas 1 y 2, competirán los deportistas ODI, que completarán la clasificación final del Laberint-O, incluidos todos los deportistas que hayan participado en la prueba.</p>
--	--

7.5. Media distancia.

MEDIA DISTANCIA	
UBICACIÓN	Cerro Berrocal (Jerez De Los Caballeros)
CENTRO DE COMPETICIÓN	Junto al campo de tiro municipal.  Ver ubicación
APARCAMIENTOS	Los autobuses tomarán la carretera que va de Jerez a La Bazana y dejarán a los participantes en el inicio del camino que va al campo de tiro. Desde aquí irán caminando al centro de competición 650 metros. Punto de descarga y carga:  Ver ubicación Posteriormente los autobuses seguirán dirección La Bazana para aparcar en el circuito de autocross. La recogida será a la inversa. Los coches pueden estacionar a lo largo del camino que va al campo de tiro.
CARTÓGRAFO	Juan Francisco Sánchez, 2020. Última revisión: Juan Fco Sánchez y Daniel Portal, mayo 2026.
TRAZADOR	Daniel Portal Gordillo
ESCALA	1:10000
EQUIDISTANCIA	5 metros
PRESALIDA	Ubicación: Junto al centro de competición (100 metros). Tiempo: -20' Distancia: 800 metros. Información: Llegando a la salida existirán wc.



CESA

Campeonatos de España
en Edad Escolar
ORIENTACIÓN

BARCARROTA-JEREZ DE LOS CABALLEROS

[EXTREMADURA]

20-22 JUN 2026

DATOS RECORRIDOS MEDIA DISTANCIA

Categoría	Distancia (m)	Desnivel (m)	Controles	Escala / equidistancia
Infantil Femenino	2500	115	15	1:10000 / 5 m
Infantil Masculino	2990	150	16	1:10000 / 5 m
Cadete Femenino	2970	175	17	1:10000 / 5 m
Cadete Masculino	3620	195	18	1:10000 / 5 m
Juvenil Femenino	3630	195	19	1:10000 / 5 m
Juvenil Masculino	4150	230	22	1:10000 / 5 m

MAPA ANTIGUO CERRO BERROCAL.

Cerro Berrocal (Jerez de los Caballeros)

1:10.000 Eq. 5 m.



Cartografía: Juan Fco. Sánchez Nov. 2020



CESA



Campeonatos de España
en Edad Escolar
ORIENTACIÓN

BARCARROTA-JEREZ DE LOS CABALLEROS

[EXTREMADURA]

20-22 JUN 2026

7.6. Sprint distancia.

SPRINT DISTANCIA	
UBICACIÓN	Casco Histórico de Jerez De Los Caballeros.
CENTRO DE COMPETICIÓN	Alcazaba de Jerez de los Caballeros.  Ver ubicación
APARCAMIENTOS	Aparcamientos de autobuses u turismos en Ctra Santa Lucía, Ctra Circunvalación y alrededores.  Ver ubicación
CARTÓGRAFO	Juan Francisco Sánchez, 2020. Última revisión: Juan Fco Sánchez y Daniel Portal, mayo 2026.
TRAZADOR	Daniel Portal Gordillo
ESCALA	1:4000
EQUIDISTANCIA	2,5 metros
PRESALIDA	No habrá presalida, pero la salida será -5´
SALIDA	En el centro de competición -5´.
META	En el centro de competición.
CONTROL DE ESPECTADORES	Existe para todos los recorridos un control en la parte final de carrera aproximadamente en $\frac{3}{4}$ que es el control de espectadores. Este control no está en el centro de competición, pero se visualiza perfectamente desde la alargada muralla del recinto.
TIEMPO MÁXIMO DE CARRERA	50 minutos
AVITUALLAMIENTOS	Avituallamiento líquido y sólido al finalizar la prueba
DESCRIPCIÓN TÉCNICA Y COMENTARIOS DEL TRAZADOR	<p>Abandonamos la dehesa para adentrarnos en un casco urbano típico del sur de Badajoz.</p> <p>Jerez de los caballeros con estructura medieval, plazas interconectadas, callejones estrechos, algunos pasadizos, elementos arquitectónicos singulares, parques, vistas de ensueño y todo ello aderezado con desniveles moderados.</p> <p>No es un terreno llano y predecible; el recorrido exigirá un esfuerzo constante debido a las cuestas y tramos de escaleras que salpican el recorrido, obligando a gestionar muy bien el ritmo en cada momento.</p> <p>El trazado es un reto constante de elecciones de ruta críticas donde será importante también leer la curva de nivel.</p> <p>Al tratarse de un casco urbano, recordamos la importancia de respetar las normas de circulación, extremar la precaución en los giros ciegos y estar atentos a los peatones y vehículos.</p>



CESA

Campeonatos de España
en Edad Escolar
ORIENTACIÓN

BARCARROTA-JEREZ DE LOS CABALLEROS

[EXTREMADURA]

20-22 JUN 2026

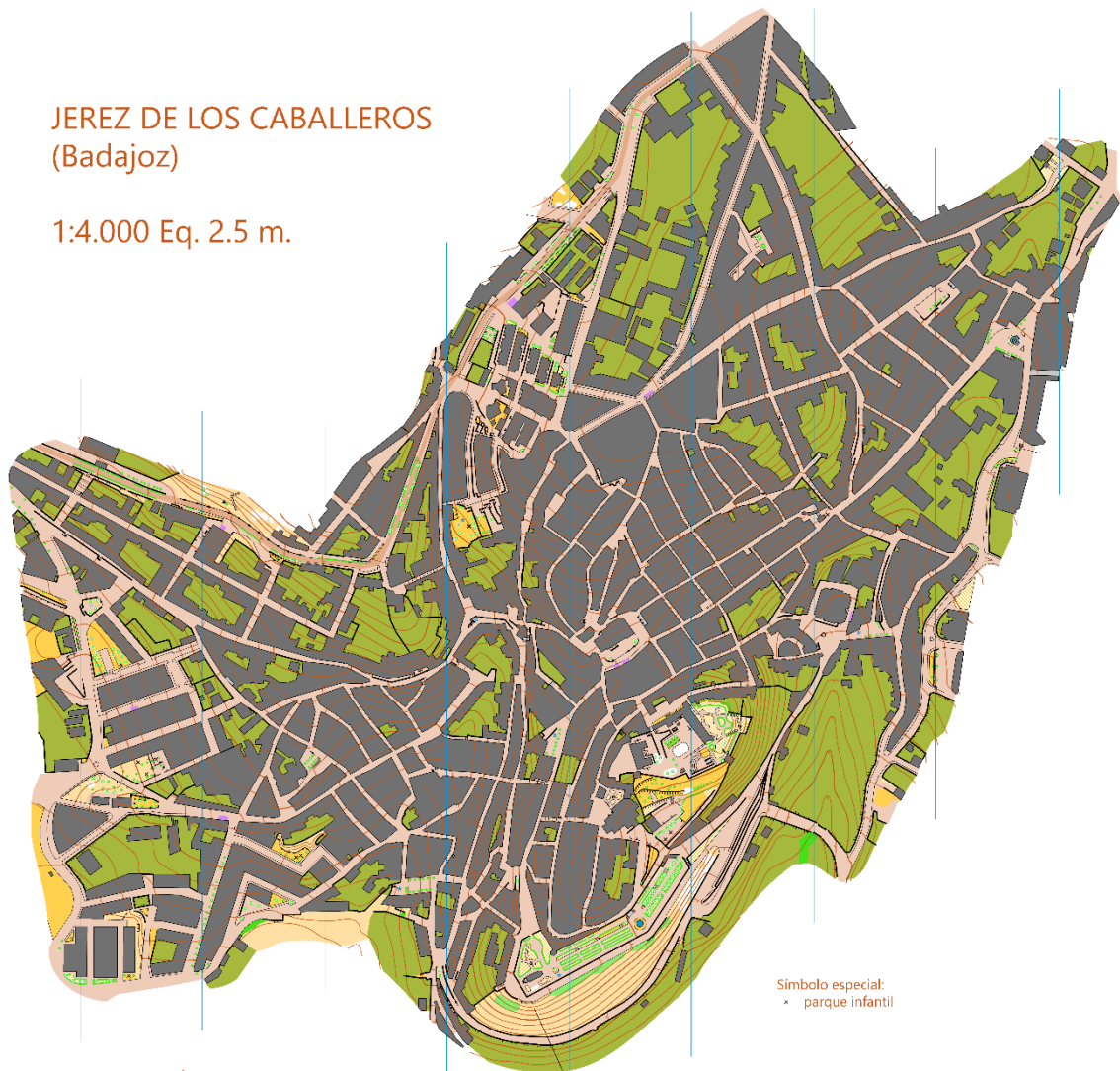
DATOS RECORRIDOS SPRINT DISTANCIA

Categoría	Distancia (m) Reducida	Distancia (m) Ruta ideal	Desnivel (m)	Controles	Escala / equidistancia
Infantil Femenino	1470	2030	85	15	1:4000 / 2,5 m
Infantil Masculino	1810	2450	110	15	1:4000 / 2,5 m
Cadete Femenino	1740	2360	110	15	1:4000 / 2,5 m
Cadete Masculino	1980	2870	115	16	1:4000 / 2,5 m
Juvenil Femenino	1880	2560	115	16	1:4000 / 2,5 m
Juvenil Masculino	2230	3200	130	16	1:4000 / 2,5 m
<i>OI</i>	<i>Próximo boletín</i>	<i>Próximo boletín</i>	<i>Próximo boletín</i>	<i>Próximo boletín</i>	<i>Próximo boletín</i>

MAPA ANTIGUO JEREZ DE LOS CABALLEROS.

JEREZ DE LOS CABALLEROS
(Badajoz)

1:4.000 Eq. 2.5 m.



Símbolo especial:
x parque infantil

CARTOGRAFÍA: Juan Fco. Sánchez Sánchez
Dic. 2020



CESA



Campeonatos de España
en Edad Escolar
ORIENTACIÓN

BARCARROTA-JEREZ DE LOS CABALLEROS

[EXTREMADURA]

20-22 JUN 2026

7.7. Relevos mixtos.

RELEVOS MIXTOS	
UBICACIÓN	Embalse del Ahijón (Barcarrota).
CENTRO DE COMPETICIÓN	Junto a la ermita de San Isidro.  Ver ubicación
APARCAMIENTOS	Centro de interpretación de la naturaleza.  Ver ubicación
CARTÓGRAFO	Juan Francisco Sánchez , abril 2026.
TRAZADOR	José Samper García
ESCALA	1:4000
EQUIDISTANCIA	2,5 metros
META	En el centro de competición.
TIEMPO MÁXIMO DE CARRERA	150 minutos
AVITUALLAMIENTOS	Avituallamiento líquido y sólido al finalizar la prueba
DESCRIPCIÓN TÉCNICA Y COMENTARIOS DEL TRAZADOR	El embalse del Ahijón es conocido por toda la comunidad orientadora, volvemos al área de origen de este mapa en esta ocasión con una versión Issprom de Juan Fco Sánchez. Estamos ante la dehesa típica Extremeña, encinas y alcornoques con algunos elementos de roca con gran visibilidad que permite una velocidad de carrera muy alta en casi la totalidad del recorrido. Los desniveles son suaves.

DATOS RECORRIDOS RELEVO MIXTO

Categoría	Distancia (m)	Desnivel (m)	Controles	Escala / equidistancia
Infantil	1640	50	11	1:4000 / 2,5 m
Cadete	1860	50	14	1:4000 / 2,5 m
Juvenil	2130	65	17	1:4000 / 2,5 m



C E S A

Campeonatos de España
en Edad Escolar
ORIENTACIÓN

BARCARROTA-JEREZ DE LOS CABALLEROS

[EXTREMADURA]

20-22 JUN 2026

8. SECRETARÍA TÉCNICA

Directorio de contacto

→ **INFORMACIÓN GENERAL:** Consultas sobre la organización deportiva, clubes, participantes, instituciones, protocolo.

Email: inscripcionesfexo@gmail.com

Tlfno. + WhatsApp: + 34 605 21 38 80

→ **INSCRIPCIONES:** Consultas sobre el proceso de inscripción.

Email: secretaria.fexo@gmail.com

Tlfno. + WhatsApp: + 34 605 21 38 80


→ **INFORMACIÓN LOGÍSTICA:** Consultas sobre recursos y servicios: alojamiento, comidas, transportes, etc.

Email: logistica@fexo.org

WhatsApp: + 34 636 73 36 81

Comunicación

Toda la información oficial de la prueba estará disponible en la web de la FEXO (www.fexo.org), en las redes sociales (Facebook e Instagram) y en el Canal de WhatsApp de la FEXO, para difusión y comunicación general.





CESA

Campeonatos de España
en Edad Escolar
ORIENTACIÓN

BARCARROTA-JEREZ DE LOS CABALLEROS

[EXTREMADURA]

20-22 JUN 2026

9. FESTIVAL DE LAS COMUNIDADES

El Festival de las Comunidades será una actividad lúdica, cultural y de convivencia que se celebrará durante el Campeonato de España de Selecciones Autonómicas de Orientación (CESA) 2026 en Extremadura. Su finalidad es favorecer el encuentro entre deportistas de todas las comunidades autónomas, promoviendo el intercambio cultural, el respeto, la amistad y los valores educativos del deporte. Según el programa oficial del CESA 2026, esta actividad tendrá lugar tras el desfile de comunidades, y la prueba del Laberint-O inclusivo, la tarde del 20 de junio en Barcarrota.

El desarrollo del festival se realizará de la siguiente manera:

→ LLEGADA DE LAS COMUNIDADES

El punto de encuentro será en el Parque Municipal de Barcarrota. Los autobuses dejarán a las delegaciones en la plaza del mercado donde podrán aparcar. Todos los participantes deberán ir andando hasta el parque.

→ DESFILE Y ORGANIZACIÓN COMUNIDADES

La organización entregará a cada comunidad su bandera, portándola un deportista en cabeza de su delegación. El recorrido será marcado por la organización hasta llegar a la Plaza de Toros.

Una vez en la Plaza, las comunidades se colocarán delante de su carpa designada. La organización leerá el "Manifiesto del CESA 2026", y comenzará la competición.

Para ello, los deportistas asignados por su Comunidad para realizar el Laberint-O podrán cambiarse para la competición, y se les llevará al punto de salida. Y los designados (dos o tres) para preparar el espacio expositivo de su comunidad permanecerán en el Stand correspondiente a su comunidad. El resto de participantes tomarán asiento en el tendido de la plaza para ver la competición de Laberint-O.

Ideas de lo que se puede exponer en cada uno de los Stand comunitarios.

- Símbolos y elementos representativos
- Información turística y cultural
- Tradiciones populares
- Música característica
- Curiosidades de su territorio



CESA

Campeonatos de España
en Edad Escolar

ORIENTACIÓN

BARCARROTA-JEREZ DE LOS CABALLEROS

[EXTREMADURA]

20-22 JUN 2026

- Intercambio gastronómico: pueden aportar productos típicos o degustaciones sencillas para compartir, fomentando el conocimiento de la diversidad gastronómica española.

Tras la competición de Laberint-O, cada comunidad tendrá la oportunidad de presentar una actividad artística o cultural representativa de la misma, que podrá durar no más de 5 o 6 minutos. Esta actividad debe de ser informada a la organización durante la acreditación de cada comunidad en el Centro de Eventos, para disponer de toda la preparación en el escenario especialmente preparado para ello.

Finalizado, se realizará la entrega de premios de las carreras del sábado, y posteriormente se dará paso a la convivencia entre comunidades, degustación de los productos de cada comunidad y visita a los Stand, con la animación de un Dj.

10. INSTITUCIONES Y ENTIDADES



Creemos que podemos vivir sin imprimir este documento, ¿y tú?.

FEXO | Área O-PIE
Junio 2026



Extremadura es Deporte
Extremadura es Orientación