

CESA 2026

Campeonato de España de Selecciones

ORIENTACIÓN



CESA
Campeonatos de España
en Edad Escolar
ORIENTACIÓN



BOLETÍN 3

**19-22 junio 2026
EXTREMADURA**

JEREZ DE LOS CABALLEROS • BARCARROTA

PROGRAMA

📅 Sábado 20 • BARCARROTA

- Larga Distancia
- Trail-O
- Laberintos inclusivos (ciudad)

📅 Domingo 21 • JEREZ DE LOS CABALLEROS

- Media Distancia • Cerro Berrocal
- Sprint • Jerez Ciudad

📅 Lunes 22 • BARCARROTA

- Relevos Mixtos





CESA

Campeonatos de España
en Edad Escolar

ORIENTACIÓN

BARCARROTA-JEREZ DE LOS CABALLEROS

[EXTREMADURA]

20-22 JUN 2026

ÍNDICE

1. COMITÉ ORGANIZADOR.....	8
2. ORGANIGRAMA EJECUTIVO.....	8
3. NORMATIVA.....	9
4. INSCRIPCIONES.....	9
5. PROGRAMA.....	11
6. LOCALIZACIONES.....	13
7. INFORMACIÓN TÉCNICA.....	14
8. SECRETARÍA TÉCNICA.....	30
9. CONVIVENCIA DE LAS COMUNIDADES.....	¡Error! Marcador no definido.
10. INSTITUCIONES Y ENTIDADES.....	32

Team
ESPANA



Consejo
Superior
de Deportes



fed
Federación Española de Orientación



fexo
Federación
Extremeña
de Orientación





CESA

Campeonatos de España

en Edad Escolar

ORIENTACIÓN

BARCARROTA-JEREZ DE LOS CABALLEROS

[EXTREMADURA]

20-22 JUN 2026



Con mucho afecto,

V- ely R





CESA

Campeonatos de España
en Edad Escolar
ORIENTACIÓN

BARCARROTA-JEREZ DE LOS CABALLEROS

[EXTREMADURA]

20-22 JUN 2026

SALUDA PACO GÓMEZ COBAS Presidente de la Federación Española de Orientación



Un saludo para toda la familia de la Orientación.

Volvemos de nuevo a Badajoz, en este caso a Barcarrota y Jerez de los Caballeros. Esta vez nos reunimos en estos preciosos parajes extremeños para la celebración de los Campeonatos de España de Selecciones Autonómicas (CESA) 2026, como continuación del recientemente celebrado CECEO 2026 también en tierras extremeñas. Las competiciones se desarrollarán entre el 19 y el 22 de junio.

Constituye para mí una satisfacción tener la ocasión de saludar a los equipos de gobierno de la Junta de Extremadura, de la Diputación Provincial de Badajoz y a los de los Ayuntamientos de Barcarrota y Jerez de los Caballeros que nos permiten utilizar sus magníficos terrenos para practicar esta maravillosa especialidad, que es la orientación a pie, para los jóvenes de nuestro deporte. Quiero, por lo tanto, agradecer a todos ellos las atenciones recibidas desde el momento en que el Club Alcor y la Federación Extremeña de Orientación (FEXO) solicitaron realizar esta competición en esta comarca.

A los organizadores, al Club Alcor y a FEXO, les deseo los mayores éxitos en la ejecución. Aunque, estoy seguro de que será así, ya que cuentan con magnífico equipo organizativo y con contrastada experiencia. Constituyen un conjunto humano cargado de ilusión y con una extraordinaria capacidad de trabajo. Por todo ello, confío en que nuestros jóvenes orientadores escolares disfrutarán de una magnífica prueba deportiva en un impresionante enclave.

Finalmente, a todos los jóvenes orientadores que participan en esta competición, infantiles, cadetes y juveniles les deseo, inteligencia y suerte en la consecución de los controles, buen tiempo para el desarrollo de la prueba y éxito final en la clasificación. Espero que todos disfruten de los buenos trazados y de todas las atenciones que ofrece esta magnífica organización. Finalmente, estoy seguro que este fin de semana en las bellas tierras pacenses será, como siempre, una nueva y feliz reunión de la familia de la Orientación, en este caso, de los más jóvenes, nuestro futuro.

Paco Gómez Cobas
Presidente FEDO



CESA

Campeonatos de España
en Edad Escolar
ORIENTACIÓN

BARCARROTA-JEREZ DE LOS CABALLEROS

[EXTREMADURA]

20-22 JUN 2026



SALUDA EQUIPO ORGANIZACIÓN FEXO

Queridos deportistas, entrenadores, familias y amigos de la orientación:

Es una enorme alegría daros la bienvenida a Extremadura para celebrar el CESA 2026 de Orientación. Durante estos días, nuestra tierra se convierte en punto de encuentro para jóvenes llegados de todos los rincones de España, unidos por la pasión por un deporte que nos enseña a descubrir caminos, a tomar decisiones y a disfrutar de la naturaleza de una forma única.

Los extremeños sabemos bien lo que significa vivir cerca del campo, de los bosques, de las sierras y de los espacios abiertos. Por eso, para nosotros es un orgullo compartir con vosotros algunos de los paisajes que forman parte de nuestra identidad y que serán el escenario de esta gran experiencia deportiva.

Más allá de los resultados, esperamos que este campeonato os deje recuerdos imborrables: nuevas amistades, momentos de compañerismo, aprendizajes y la satisfacción de haber dado lo mejor de vosotros mismos. El CESA es una competición, sí, pero también es una oportunidad para crecer, convivir y descubrir que el verdadero éxito está en disfrutar del camino.

Queremos agradecer el esfuerzo de todas las personas que han trabajado para hacer realidad este evento: instituciones, clubes, técnicos, jueces y voluntarios. Gracias a su dedicación podemos ofrecer un campeonato a la altura de los jóvenes que representan el futuro de nuestro deporte.

Os animamos a aprovechar cada minuto de vuestra estancia, a disfrutar de la orientación y a sentir Extremadura como vuestra casa. Aquí siempre encontraréis una tierra acogedora, tranquila y auténtica, donde las puertas están abiertas para quienes vienen con ganas de compartir y disfrutar.

Recibid un afectuoso abrazo de toda la familia de la orientación extremeña y nuestros mejores deseos para este CESA 2026.

Nos vemos en los mapas, en los controles y en los caminos de Extremadura: "Orientar es encontrar el camino; compartirlo es lo que hace especial este deporte."

Equipo de organización - Federación Extremeña de Orientación (FEXO)



Consejo
Superior
de Deportes



fexo Federación
Extremeña
de Orientación



C E S A

Campeonatos de España
en Edad Escolar
ORIENTACIÓN

BARCARROTA-JEREZ DE LOS CABALLEROS

[EXTREMADURA]

20-22 JUN 2026



SALUDA RICARDO CABEZAS Diputación de Badajoz

Estimados aficionados y aficionadas a este deporte tan lógico e intuitivo:

Bienvenidos a la provincia más extensa de España, gracias por valorar los parajes naturales y el patrimonio rural que aquí atesoramos. Cada rincón de esta tierra está disponible para quien lo siente y protege y, por ello, la Orientación es la disciplina más cercana al concepto de dinamización deportiva que lidera la Diputación de Badajoz.

En esta institución nos sentimos afortunados porque Extremadura vaya a contar, por segunda vez en este año, con una competición nacional alrededor de un deporte que trata de utilizar la preparación física para conocer el entorno y para generar una serie de conocimientos técnicos muy útiles en la vida cotidiana.

Por tanto, gracias y enhorabuena; enhorabuena a la Federación Española de Orientación, pero también a la regional, con la que trabajamos mano a mano, la Federación Extremeña de Orientación. Desde hace tres años, el Área de Identidad Cultural, Deporte y Juventud, Bienestar Social y Cooperación Internacional de la Diputación pacense da forma a la relación entre deporte y medio rural, en colaboración con esta Federación.

Y es que, para que el deporte también sea democrático y, sobre todo, participativo, debe responder a los cambios en la sociedad y a sus intereses. Razón por la cual nació nuestro Circuito Provincial de Orientación Diputación de Badajoz que aprovecha distintos enclaves. Un programa público que se reparte por la provincia mediante una práctica deportiva que ha experimentado un aumento significativo en los últimos años en Extremadura gracias, entre otros motivos, a las excepcionales condiciones y características de nuestro entorno natural.

Esto es algo que nos llena de orgullo y nos inunda de esperanza, al pensar que muchas de estas actividades están pensadas para la promoción del deporte base y que en ellas pequeños y mayores pueden participar haciendo gala de su amistad.

Sirvan estas palabras para dar la bienvenida a todas las selecciones que estos días descubrirán los tesoros al aire libre que albergan Jerez de los Caballeros y Barcarrota. Suerte y deportividad, estáis en vuestra casa.

Un afectuoso saludo.

Ricardo Cabezas Martín

Diputado de Identidad Cultural, Deporte y Juventud, Bienestar Social y Cooperación Internacional de la Diputación de Badajoz



CESA

Campeonatos de España
en Edad Escolar
ORIENTACIÓN

BARCARROTA-JEREZ DE LOS CABALLEROS

[EXTREMADURA]

20-22 JUN 2026

SALUDA MIGUEL RODRÍGUEZ AGUDO

Alcalde Barcarrota



Es para mí un verdadero honor, como Alcalde de Barcarrota, dar la bienvenida a todos los participantes, técnicos, familias y visitantes que acudirán a nuestra localidad con motivo del Campeonato de España de Selecciones Autonómicas de Orientación CESA 2026.

Barcarrota se siente orgullosa de formar parte de un evento deportivo de primer nivel que reunirá en nuestra tierra a jóvenes procedentes de toda España, compartiendo valores tan importantes como el esfuerzo, la convivencia, el respeto y el compañerismo.

La orientación es un deporte que conecta de manera extraordinaria con el entorno natural, poniendo en valor nuestros paisajes, nuestras dehesas y nuestro patrimonio rural. Eventos como este demuestran que el deporte es también salud, bienestar y calidad de vida, especialmente entre los más jóvenes, fomentando hábitos saludables y el contacto directo con la naturaleza.

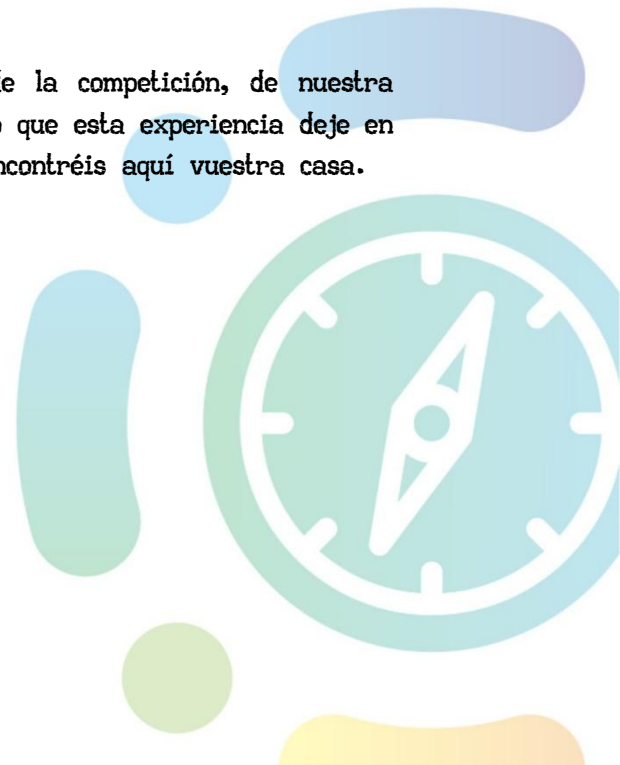
Además, este campeonato representa una magnífica oportunidad para seguir impulsando el turismo deportivo rural, mostrando al mundo la riqueza natural, cultural e histórica de Barcarrota y de nuestra comarca. La llegada de deportistas y visitantes supone igualmente un importante impacto positivo para la economía local, dinamizando nuestros comercios, alojamientos, establecimientos hosteleros y servicios.

Quiero agradecer el trabajo y compromiso de la Federación Extremeña de Orientación, de la Federación Española de Orientación, del Club Alcor Extremadura, de las instituciones colaboradoras, voluntarios y de todas las personas que hacen posible la celebración de este campeonato.

Deseo de corazón que durante estos días disfrutéis de la competición, de nuestra hospitalidad y de todo cuanto ofrece Barcarrota. Espero que esta experiencia deje en todos vosotros un recuerdo imborrable y que siempre encontréis aquí vuestra casa.

Recibid un cordial saludo.

Miguel Rodríguez Agudo
Alcalde de Barcarrota





CESA

Campeonatos de España
en Edad Escolar
ORIENTACIÓN

BARCARROTA-JEREZ DE LOS CABALLEROS

[EXTREMADURA]

20-22 JUN 2026

1. COMITÉ ORGANIZADOR

INSTITUCIONES

- Consejo Superior de Deportes.
- Junta de Extremadura.
 - Consejería de Cultura, Turismo y Deportes.
 - Dirección General de Deportes.
 - Fundación Jóvenes y Deporte.
- Diputación Provincial de Badajoz.
- Ayuntamiento de Barcarrota
- Ayuntamiento de Jerez de los Caballeros
- Federación Española de Orientación.
- Federación Extremeña de Orientación.

2. ORGANIGRAMA EJECUTIVO

ORGANIGRAMA EJECUTIVO

DIRECCIÓN	José Antonio Carrasco.
DIRECCIÓN TÉCNICA	Daniel Portal Gordillo y José Samper García
JUEZ CONTROLADOR	Ulises Ortiz
ASESOR TÉCNICO	Julio Garrido
COMITÉ DE COMPETICIÓN/JURADO TÉCNICO	Juez: Ulises Ortiz Vocal: Marta Pérez Fernández Suplente: Óscar Bordón Pastor Vocal: Jorge Piñeiro Portela Suplente: Alex Tello Laca Organización: Daniel Portal Deporte Escolar: Roger Casals
EQUIPO DE CAMPO	José Samper, Daniel Portal, Roger Casals, Javier Prada, Pablo Barahona, Paco Iglesias, Ignacio Vallejo.
TRAZADORES	José Samper, Daniel Portal, Carlos Otero
JUECES CRONOMETRADORES	Abel Otero Ramírez. Carlos Otero Ramírez. Jorge Combarros Arias
SALIDAS	María Jesús Gómez Muñoz
SECRETARÍA	Estrella Gordillo
INSCRIPCIONES	Federación Extremeña de Orientación



CESA

Campeonatos de España
en Edad Escolar
ORIENTACIÓN

BARCARROTA-JEREZ DE LOS CABALLEROS

[EXTREMADURA]

20-22 JUN 2026

COMUNICACIÓN	Laura Torvisco
SPEAKER Y CONDUCTOR	Javier Barahona
PRODUCCIÓN	Club Alcor Extremadura FEXO. Equipo de Voluntarios
SEGURIDAD Y LOGÍSTICA	Club Alcor Extremadura FEXO.
EQUIPO MÉDICO	DYA Extremadura

3. NORMATIVA

La normativa aplicable en el Campeonato de España Escolar 2026 será la **normativa oficial de la FEDO**.

4. INSCRIPCIONES

Las inscripciones se realizarán a través de la **plataforma SICO** de la FEDO, siendo las federaciones territoriales quienes deben realizar la inscripción. Excepto los relevos que se realizarán en relevos.fedo.org con plazo del 11 al 14 de junio.

El plazo de inscripción se abrirá el **miércoles 20 de mayo**, finalizando el **miércoles 10 de junio** a las 23:59 horas.

ACCESO A PLATAFORMA SICO - FEDO

4.1 CATEGORÍAS DE PARTICIPACIÓN

CATEGORÍAS	EDAD	OBSERVACIONES
INFANTIL FEMENINO	Deportistas nacidas en 2012 y 2013	Se permite la participación de deportistas nacidas en 2014
INFANTIL MASCULINO	Deportistas nacidos en 2012 y 2013	Se permite la participación de deportistas nacidas en 2014
CADETE FEMENINO	Deportistas nacidas en 2010 y 2011.	Se permite la participación de deportistas nacidas en 2012.
CADETE MASCULINO	Deportistas nacidos en 2010 y 2011.	Se permite la participación de deportistas nacidos en 2012.
JUVENIL FEMENINO	Deportistas nacidas en 2008 y 2009.	Se permite la participación de deportistas nacidas en 2010.
JUVENIL MASCULINO	Deportistas nacidos en 2008 y 2009.	Se permite la participación de deportistas nacidos en 2010.
OI	4 participantes por CC.AA y categoría (OI-Infantil, OI-Cadete y OI Juvenil) sin distinción de sexo.	



CESA

Campeonatos de España
en Edad Escolar
ORIENTACIÓN

BARCARROTA-JEREZ DE LOS CABALLEROS

[EXTREMADURA]

20-22 JUN 2026

Número máximo de competidores por equipo:

CATEGORÍAS	COMPETIDORES				TÉCNICOS	JEFE DELEGACIÓN	EQUIPO COMPLETO CCA
	OPIE			TRAIL-O			
	SIN DISCAPACIDAD		CON DISCAPACIDAD (categoría: OI)				
	M	F	M o F	M o F			
INFANTIL	4	4	4**	2*	2	1	43 (+6*) = 49
CADETE	4	4	4**	2*	2		
JUVENIL	4	4	4**	2*	2		

*Las plazas extra para Trail-O en cada una de las categorías se reservarían para aquellas selecciones que optaran por participar con especialistas en la prueba de Trail-O

PARTICIPANTES MÁXIMO EN LABERINT-O Y TRAIL-O (puntuables para la clasificación general del campeonato)

- **Laberint-O:** Participarán conjuntamente deportistas con y sin discapacidad. Cada selección autonómica podrá inscribir, por categoría, un máximo de: 2 deportistas sin discapacidad, y 4 deportistas con discapacidad. En ambos casos sin distinción de sexo.

- **Trail-O:** Puntuarán los 2 primeros clasificados de cada selección con el mismo sistema de puntuación que el resto de pruebas individuales de O-Pie. Pueden participar todos los deportistas de cada comunidad inscrita.

****El equipo podrá incorporar el personal de apoyo necesario a la delegación, según las necesidades de los deportistas con discapacidad**

4.2 FORMULARIOS

→ Autorización de participación, uso de imágenes y tratamiento de datos personales

– hasta el 17 de junio de 2026



→ Entrenadores y delegados



→ Pic-nic sábado noche/lunes relevos





CESA

Campeonatos de España
en Edad Escolar
ORIENTACIÓN

BARCARROTA-JEREZ DE LOS CABALLEROS

[EXTREMADURA]

20-22 JUN 2026

5. PROGRAMA

CAMPEONATO DE ESPAÑA DE SELECCIONES AUTONÓMICAS DE ORIENTACIÓN 2026

FECHA	PRUEBA	LUGAR
19 JUN	Model Event	Barcarrota – Embalse del Ahijón
E1 20 JUN	LARGA DISTANCIA	Barcarrota – Embalse del Ahijón
E2 20 JUN	TRAIL -O	Barcarrota – Embalse del Ahijón
E3 20 JUN	LABERINT -O	Barcarrota – Plaza de Toros
E4 21 JUN	MEDIA DISTANCIA	Jerez de los Caballeros – Cerro Berrocal
E5 21 JUN	SPRINT	Jerez de los Caballeros
E6 22 JUN	RELEVOS MIXTOS	Barcarrota – Embalse del Ahijón

PROGRAMA PROVISIONAL – CESA 2026

17 JUNIO	PROGRAMA	LUGAR	UBICACIÓN
-	Publicación Horas de Salida.	Web oficial	Ir a web.

19 JUNIO	PROGRAMA	LUGAR	UBICACIÓN
10:00h - 14:00h 18:00h - 21:00h	Acreditación	CR Palacete de Santiago	Ver ubicación
Hasta las 23:00h	Model Event	Embalse del Ahijón	Ver ubicación

20 JUNIO	PROGRAMA	LUGAR	UBICACIÓN
07:00 h	Apertura secretaría y centro competición	Embalse del Ahijón	Ver ubicación
08:00 h	Distancia Larga	Embalse del Ahijón	
09:00 h	Trail-O	Embalse del Ahijón	
11:30h - 13:00h	Convivencia de Comunidades en la zona de actividades del embalse. Paseos en piragua en turnos de 100 personas.	Embalse del Ahijón	Ver ubicación
19:30 h	Desfile Comunidades	Plaza Francisca Sosa	Ver ubicación
20:00 h	Laberint-O	Plaza de Toros de Barcarrota	Ver ubicación
22:00 h	Entrega de premios	Plaza de Toros de Barcarrota	

21 JUNIO	PROGRAMA	LUGAR	UBICACIÓN
07:00 h	Apertura secretaría y centro competición	Cerro Berrocal	Ver ubicación
08:00 h	Distancia Media	Cerro Berrocal	




CESA


Campeonatos de España
en Edad Escolar
ORIENTACIÓN

BARCARROTA-JEREZ DE LOS CABALLEROS

[EXTREMADURA]

20-22 JUN 2026

19:45 h	Cierre Cuarentena Sprint	Alcazaba Jerez de los Caballeros	 Ver ubicación
19:45 h	Apertura secretaría y centro competición		
20:30 h	Sprint		
22:00 h	Entrega de premios		

22 JUNIO	PROGRAMA	LUGAR	UBICACIÓN
08:00 h	Apertura secretaría y centro competición	Embalse del Ahijón	 Ver ubicación
09:00 h	Explicación de relevos mixtos	Embalse del Ahijón	
09:30 h	Relevos Mixtos	Embalse del Ahijón	
11:30 h	Entrega de premios	Embalse del Ahijón	

5.1. Acreditación

Para la acreditación solamente será necesario que entre el/la delegado/a de la Comunidad. Se realizará en la Casa Rural Palacete de Santiago, pudiendo parar el bus en el área de carga/descarga que se sitúa en la misma travesía de Barcarrota.

La puerta que se abrirá para la recepción será la trasera (la dirección es C/ Montes, 31 – puerta de cochera al lado de la sede de la Federación Extremeña de Orientación), y estará señalizado hasta el salón donde se realizará la recepción. Se os hará entrega de la siguiente documentación:

- Horas de salida impresas de la Comunidad
- Listado de SIAC para aquellos que no tienen. **La entrega se realizará al delegado, y la devolución también deberá realizarla el delegado, devolviendo el número de SIAC entregadas con sus gomas.**
- Dorsales para las carreras individuales
- Imperdibles
- Mapas de model event impresos
- Hoja de relevos: tendréis en un lado los equipos de relevos que habéis creado y al lado un listado en vacío. Podréis hacer cambios hasta el cierre de la distancia media en Jerez de los Caballeros. **Una vez entreguéis este documento os daremos los dorsales de los relevos.**



CESA

Campeonatos de España
en Edad Escolar
ORIENTACIÓN

BARCARROTA-JEREZ DE LOS CABALLEROS

[EXTREMADURA]

20-22 JUN 2026

6. LOCALIZACIONES

El Campeonato de España de Selecciones Autonómicas de Orientación (CESA) se desarrollará en el sureste de la provincia de Badajoz, en Extremadura. Durante los días de competición se podrá practicar la Orientación en uno de los paisajes naturales más característicos de la península ibérica, donde la Dehesa destaca como principal escenario.

6.1 Jerez de los Caballeros.

Se sitúa en el extremo sudoccidental de la Sierra del Sur, sobre un terreno accidentado y agreste dominado por dehesas de tupidos encinares. Su término es el más extenso de la región tras los de Cáceres, Badajoz y Mérida, habiéndose distinguido tradicionalmente por su abundante cabaña de ganado porcino ibérico, base del inigualable jamón de pata negra, que en este foco encuentra su mejor producción y calidad.



En el aspecto histórico **Jerez de los Caballeros** resulta un núcleo inseparable también de la Orden de Santiago, bajo cuya influencia consolidó sus mejores realidades y adquirió su condición y personalidad más definitoria. Y en lo monumental, excepción hecha del irrepetible foco emeritense, el conjunto más completo, quizá, de todo el territorio bajo-extremeño.

6.2 Barcarrota

Se sitúa a mitad de camino entre Jerez de los Caballeros y Badajoz, en el borde del Partido Judicial, ocupando un dominio geográfico de apretadas dehesas de encinar, alcornoque y monte bajo, sobre el itinerario histórico de Sevilla.



La abundancia de sus aguas, feracidad de sus tierras y la presencia de no pocos monumentos megalíticos en su término, hacen pensar que debió de ser zona apetecible para los pobladores de los primeros tiempos.

Sin embargo, como núcleo de población estable que ha llegado hasta nuestros días, sólo podemos remontarnos a la Edad Media. De la tiponimia que perdura podemos deducir que



CESA

Campeonatos de España
en Edad Escolar
ORIENTACIÓN

BARCARROTA-JEREZ DE LOS CABALLEROS

[EXTREMADURA]


20-22 JUN 2026

es un poblado árabe conquistado por el Reino de León cuyo rey Alfonso XI concede jurisdicción de la Orden de Alcántara.



Otro acontecimiento, cuya importancia ha llevado el nombre de Barcarrota más allá de nuestras fronteras, ha sido la aparición reciente de una edición perdida de El Lazarillo de Tormes, junto con otros libros de incalculable valor, cuyo conjunto constituye una noticia cultural de primer orden y cuya colección lleva orgullosamente el título de Biblioteca de Barcarrota.

7. INFORMACIÓN TÉCNICA

7.1. Model Event – Entrenamiento.

MODEL EVENT – ENTRENAMIENTO	
UBICACIÓN	Embalse del Ahijón (Barcarrota).
CENTRO DE EVENTO	Centro de interpretación de la naturaleza.  Ver ubicación
APARCAMIENTOS	Para autobuses y coches en el centro de evento.
CARTÓGRAFO	Victor Dobretsov, 2018.
TRAZADOR	Daniel Portal Gordillo
ESCALA	1:10000
EQUIDISTANCIA	5 metros
SALIDA	A 300 metros del centro de evento.
META	En el centro de evento.
HORARIO	Estará activo hasta las 23:00 horas del viernes.
ENTREGA	Se entregará una copia por participante en la acreditación
DESCARGA	Puedes descargar también el mapa aquí

7.2. Larga distancia.

LARGA DISTANCIA	
UBICACIÓN	Embalse del Ahijón (Barcarrota).
CENTRO DE COMPETICIÓN	Junto a la ermita de San Isidro.  Ver ubicación
APARCAMIENTOS	Centro de interpretación de la naturaleza.  Ver ubicación
CARTÓGRAFO	Mario Vidal Triquell, 2010.



Consejo
Superior
de Deportes



Federación
Extremeña
de Orientación



CESA

Campeonatos de España
en Edad Escolar
ORIENTACIÓN

BARCARROTA-JEREZ DE LOS CABALLEROS

[EXTREMADURA]

20-22 JUN 2026

	Actualizado por Víctor Dobretsov, 2018 Última actualización: Ramón García Catalán, marzo 2026.
TRAZADOR	José Samper García
ESCALA	1:10000
EQUIDISTANCIA	5 metros
PRESALIDA	Ubicación: Junto al centro de competición Tiempo: 27' Distancia: 1850m.
META	En el centro de competición.
TIEMPO MÁXIMO DE CARRERA	180 minutos
AVITUALLAMIENTOS	Avituallamiento líquido en carrera: existe dos avituallamientos en el campo, todos los recorridos pasan por al menos un punto de avituallamiento. Avituallamiento líquido y sólido al finalizar la prueba
DESCRIPCIÓN TÉCNICA Y COMENTARIOS DEL TRAZADOR	<p>El embalse del Ahijón es conocido por toda la comunidad orientadora, volvemos al área de origen de este mapa en esta ocasión actualizado para el evento por Ramón García.</p> <p>Estamos ante la dehesa típica extremeña, encinas y alcornoques con algunos elementos de roca con gran visibilidad que permite una velocidad de carrera muy alta en casi la totalidad del recorrido. Los desniveles son de suaves a moderados.</p> <p>No encontraremos a la dehesa en su mejor época del año, El terreno tiene una buena red de caminos, pero es importante resaltar que puede llegar a ser complicado visualizar las sendas mínimas o de ganado, así como el rastro lineal símbolo 508 representados en el mapa.</p> <p>El trazado es un reto constante de cambios de dirección y controles de distinta distancia que pondrán a prueba la concentración de nuestros escolares.</p> <p>Se ha utilizado el siguiente sistema de dispersión en todos los recorridos:</p> <div style="display: flex; justify-content: space-around; align-items: flex-end;"><div style="text-align: center;"><p>VARIANTE A</p><pre>graph TD; C((1/4/7)) --- 2((2)); C --- 5((5)); C --- 3((3)); C --- 6((6));</pre></div><div style="text-align: center;"><p>VARIANTE B</p><pre>graph TD; C((1/4/7)) --- 5((5)); C --- 2((2)); C --- 6((6)); C --- 3((3));</pre></div></div>



CESA

Campeonatos de España
en Edad Escolar
ORIENTACIÓN

BARCARROTA-JEREZ DE LOS CABALLEROS

[EXTREMADURA]

20-22 JUN 2026

Esta semana se han empezado a descorchar los alcornoques de la zona, pueden existir pequeñas trochas en el terreno no existentes en el mapa procedentes de este trabajo.

DATOS RECORRIDOS LARGA DISTANCIA

Categoría	Distancia (m)	Desnivel (m)	Controles	Escala / equidistancia
Infantil Femenino	4340	110	14	1:10000 / 5 m
Infantil Masculino	5080	125	15	1:10000 / 5 m
Cadete Femenino	5310	130	15	1:10000 / 5 m
Cadete Masculino	6570	150	16	1:10000 / 5 m
Juvenil Femenino	6510	170	16	1:10000 / 5 m
Juvenil Masculino	7920	210	19	1:10000 / 5 m

MAPA ANTIGUO EMBALSE DEL AHIJÓN





CESA



Campeonatos de España
en Edad Escolar
ORIENTACIÓN

BARCARROTA-JEREZ DE LOS CABALLEROS

[EXTREMADURA]

20-22 JUN 2026

7.3. Trail-O.

Trail-O	
UBICACIÓN	Embalse del Ahijón (Barcarrota).
CENTRO DE COMPETICIÓN	Junto a la ermita de San Isidro.  Ver ubicación
APARCAMIENTOS	Centro de interpretación de la naturaleza.  Ver ubicación
CARTÓGRAFO	Juan Francisco Sánchez , abril 2026.
TRAZADOR	Carlos Otero Ramírez
ESCALA	1:3000
EQUIDISTANCIA	2.5 m
SALIDA	A 150m del CC
META	A 10 m del CC
INICIO DE CARRERA	Desde 9:00 horas tras finalización de la larga se puede acudir a la salida de trail-o.
TIEMPO MÁXIMO DE CARRERA	30 minutos (Penalización de 1 punto por cada minuto que se sobrepase)
AVITUALLAMIENTOS	Avituallamiento líquido y sólido al finalizar la prueba
DESCRIPCIÓN TÉCNICA Y COMENTARIOS DEL TRAZADOR	<p>El embalse del Ahijón es conocido por toda la comunidad orientadora, volvemos al área de origen de este mapa en esta ocasión con una versión Issprom de Juan Fco Sánchez</p> <p>Se trata de un área muy cercana al Centro de Competición, que comparte características con el terreno de la Larga Distancia. En este caso se trata de una ladera con gran visibilidad salpicada de detalles de roca y relieve, cuya correcta lectura será clave para la resolución de los puntos.</p> <p>La carrera transcurre por un camino ancho y asfaltado en perfecto estado, a lo largo del cuál se colocarán diversas carpas donde se encontrarán los puntos de observación de cada desafío.</p> <p>Esto no impedirá a los participantes poderse mover libremente por el camino todo lo que deseen para resolver los desafíos. No se podrá salir en ningún momento del camino, estando los límites marcados claramente en el terreno.</p> <p>Se trata de un recorrido de modalidad Pre-O Sprint, por lo que por cada desafío habrá una sola baliza, que será visible desde el punto de observación, y se deberá decidir si la baliza se encuentra correctamente colocada (respuesta A) o no (respuesta Z).</p>



CESA

Campeonatos de España
en Edad Escolar
ORIENTACIÓN

BARCARROTA-JEREZ DE LOS CABALLEROS

[EXTREMADURA]

20-22 JUN 2026

INFORMACIÓN IMPORTANTE IMPRESIÓN MAPA

La tolerancia zero es de 4 metros, es decir, cuando la respuesta correcta sea Z, no habrá ninguna baliza a menos de 4 metros del punto exacto, sin excepciones.

La clasificación se realizará por el número de aciertos, y en el caso de empate a aciertos, el desempate será quién haya empleado menos tiempo.

El cronometraje se realizará utilizando el sistema Sportdident, cada competidor llevará su pinza electrónica y en cada uno de los puntos, tendrá dos estaciones: una para la respuesta A y otra para la respuesta Z. El competidor deberá de picar con su pinza electrónica la respuesta que quiera marcar. Solo valdrá la primera picada que se realice.

Para facilitar la legibilidad, el mapa del Trail-O estará duplicado en la misma hoja: el mismo mapa aparecerá dos veces, una en la parte izquierda de la hoja y otra en la parte derecha, teniendo cada una de las partes algunos de los puntos del recorrido. La descripción de controles será única (todos los controles en una misma) y se encontrará en el centro, separando ambos mapas.

Es responsabilidad del corredor fijarse en qué parte del mapa está cada punto, e ir comprobando que va haciendo todos los puntos, aunque no debería de haber ninguna duda. Se adjunta un ejemplo de otra carrera donde se realizó el mismo procedimiento:

Junta de Andalucía

ARTOGRAFÍA (2022, Revisión 2025):
ANTONIO GUERRERO GÓMEZ
RAZADOS:
ARLOS y ABEL OTERO
ITULAR (CA-3146-22):
UNDI-O
IMPRESIÓN:
IUNDIOMAP

Tiempo máximo total de carrera:
O: 100 min - P: 105 min

O - P - 1	215 m	5 m
1 A	Λ	□
2 A-B	Λ	
3 A-C	→	○
4 A-B	H	—
5 A-C	H	○
--- ONE WAY --->		
6 A	○	Q
7 A-C	H	
8 A-B	↓	●
9 A	●	
10 A	Λ	
11 A	→	○
12 A	Λ	H
13 A	H	—
14 A	H	H
15 A-B	○	→

SÍMBOLOS ESPECIALES
 * Fuente / ducha
 * Árbol caído
 x Cartel informativo

120 m

Chiclana
Diputación de Cádiz
ASOCIACIÓN PABLO UGARTE
VALENTIN HOTELS & RESORTS

DATOS RECORRIDO TRAIL-O

Categorías	Longitud del camino (m)	Desnivel (m)	Número de desafíos	Escala / equidistancia
Recorrido único	310	2.5	21	1:3000 / 2.5 m



CESA



Campeonatos de España
en Edad Escolar
ORIENTACIÓN

BARCARROTA-JEREZ DE LOS CABALLEROS

[EXTREMADURA]

20-22 JUN 2026

7.4. Laberint-O.

Laberint-O	
UBICACIÓN	Plaza de toros de Barcarrota.
CENTRO DE COMPETICIÓN	Plaza de toros de Barcarrota.  Ver ubicación
APARCAMIENTOS	Los autobuses dejarán a las delegaciones en la plaza del mercado de Barcarrota, y estos irán andando hasta la plaza de Francisca Sosa , desde donde se comenzará el desfile de comunidades hacia la plaza de toros.  Ver ubicación
CARTÓGRAFO	José Samper García, junio 2026
TRAZADOR	José Samper García
ESCALA	1:100
TIEMPO MÁXIMO DE CARRERA	3 minutos
AVITUALLAMIENTOS	Avituallamiento líquido y sólido al finalizar la prueba
DESCRIPCIÓN TÉCNICA Y COMENTARIOS DEL TRAZADOR	<p>La prueba de Laberint-O será puntuable para la clasificación general por comunidades, según reglamento del CESA. Participarán conjuntamente deportistas con y sin discapacidad. Podrán participar máximo 2 deportistas sin discapacidad por categoría y 4 con discapacidad, por Comunidad Autónoma.</p> <p>El campo de competición constará de 4 laberintos idénticos. El Laberinto de calentamiento o laberinto de prueba, estará a disposición de todos los participantes y situado en el centro de competición de la prueba anterior, por la mañana, junto a la larga distancia y trail-o.</p> <p>La competición constará de 2 fases:</p> <ul style="list-style-type: none">• Fase 1 (Ronda Clasificatoria): Establecerá una clasificación general por tiempos. Los 8 mejores tiempos de cada categoría: Infantil, Cadete y Juvenil (incluyendo los deportistas Juvenil OI; 4 deportistas Juvenil + 4 deportistas Juvenil OI) pasarán a disputar la final. En caso de empate, se recurrirá a las décimas de segundo.• Fase 2 (Final): La disputarán los 8 clasificados bajo el formato a la caza inversa. El deportista con mejor tiempo de la Fase 1 saldrá en última posición con la diferencia respecto al último clasificado (que saldrá primero). El primer competidor en llegar a meta será el ganador.



CESA

Campeonatos de España
en Edad Escolar
ORIENTACIÓN

BARCARROTA-JEREZ DE LOS CABALLEROS

[EXTREMADURA]

20-22 JUN 2026

El trazado de la ronda 1 y 2 serán diferentes. El resultado y la clasificación final de la prueba se determinará del puesto 1 al 8 por el orden de llegada en la Final (Fase 2), y del puesto 9 en adelante por los tiempos obtenidos en la Ronda Clasificatoria (Fase 1).

Reglamento FEDO Laberint-O CESA 2026



FEDERACIÓN ESPAÑOLA DE ORIENTACIÓN
Dirección Técnica



LABERINT-O

Los laberintos significan una apuesta de la FEDO por una modalidad de orientación que sigue los principios del diseño universal. Es decir, se ha ideado atendiendo a múltiples formas de implicación, de representación y de acción por parte de los participantes...

A continuación, se detalla el desarrollo de la prueba del Laberint-O del CESA 2026 que se disputará el sábado 20 de junio.

INFORMACIÓN TÉCNICA

1. Zona de competición:

Situada en la PLAZA DE TOROS DE BARCARROTA.

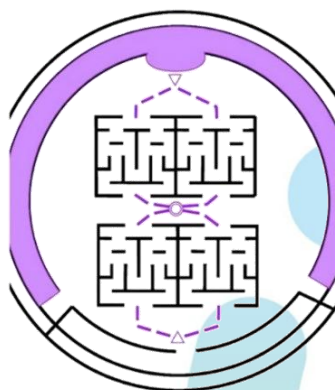
Los participantes deberán acceder por la puerta de la plaza donde estará situada la pre salida, estando prohibido el acceso al interior de la plaza de toros a los participantes en el laberinto.

No estará permitido a los participantes estar en la zona de competición previo a la hora de su salida.

El Laberinto de práctica, a disposición de todos los participantes, estará habilitado durante toda la mañana del sábado ubicado junto a la zona de competición de la Larga distancia y el Trail-O.

2. Campo de competición:

Estará formado por 4 laberintos idénticos que permitirán la participación de 4 deportistas a la vez compitiendo cada uno en su propio laberinto. Los laberintos estarán enfrentados dos a dos con 2 salidas (una salida para cada par de laberintos) y una misma llegada central para todos. Cada laberinto, tanto para los deportistas OI (con discapacidad) como para los deportistas sin discapacidad, tendrá unas dimensiones de 10x10 metros y 6x6 pasillos (laberinto formado por 6 pasillos por lado).



C/ Denia 6 – 03690 San Vicente del Raspeig (Alicante)
TFNO.965134079. - <http://www.fedo.org> - secretaria.fedo@gmail.com - CIF G83774109 - N° registro CSD 65





CESA

Campeonatos de España
en Edad Escolar
ORIENTACIÓN

BARCARROTA-JEREZ DE LOS CABALLEROS

[EXTREMADURA]

20-22 JUN 2026



FEDERACIÓN ESPAÑOLA DE ORIENTACIÓN
Dirección Técnica



3. Desarrollo de la competición

La competición constará de 2 fases:

Fase 1 - Ronda clasificatoria, donde los participantes tomarán la salida en su correspondiente Laberinto.

Los 8 mejores tiempos de cada categoría: Infantil, Cadete y Juvenil (incluyendo los deportistas Juvenil OI; 4 deportistas Juvenil + 4 deportistas Juvenil OI) pasarán a disputar la final. En caso de empates en los tiempos de corte, se tendrá en cuenta el tiempo obtenido en décimas. Si aun así sigue el empate pasaran a la final tantos corredores como haya dentro de los 8 mejores tiempos teniendo en cuenta las décimas de segundo.

Fase 2 – Final, los participantes clasificados para disputarla tomarán la salida en su correspondiente Laberinto. La Final se disputará en formato a la caza inversa. El deportista con el mejor tiempo de la ronda clasificatoria saldrá en última posición con la diferencia de tiempo respecto al último clasificado de la Fase 1. Del mismo modo, saldrán cada uno de los clasificados para la Final, a tanta diferencia como le haya sacado el último clasificado, siendo este el primero en tomar la salida. De esta forma, el primer competidor en llegar a meta será el ganador de los Laberintos.

El resultado final y, por tanto, la clasificación general de la prueba de Laberintos será determinada por:

- Del puesto 1 al 8 por el orden de llegada en la Final (Fase 2).
- Del puesto 9 en adelante por la clasificación obtenida en la Ronda Clasificatoria (Fase 1).

Ejemplo:

Atleta	FASE 1		FASE 2			
	Tiempo Realizado Clasificatoria	Diferencia de tiempo respecto mejor tiempo	Hora de salida a la caza inversa	Tiempo realizado en la final	Hora entrada en meta	Clasificación Final
1	0:00:46	0:00:00	0:02:29	0:00:48	0:03:17	6º
2	0:00:48	0:00:02	0:02:27	0:00:46	0:03:13	3º
3	0:00:49	0:00:03	0:02:26	0:00:50	0:03:16	5º
4	0:00:52	0:00:06	0:02:23	0:00:49	0:03:12	2º
OI 1	0:01:46	0:01:00	0:01:29	0:01:59	0:03:28	8º
OI 2	0:02:02	0:01:16	0:01:13	0:01:56	0:03:09	1º
OI 3	0:02:57	0:02:11	0:00:18	0:02:56	0:03:14	4º
OI 4	0:03:15	0:02:29	0:00:00	0:03:24	0:03:24	7º

C/ Denia 6 – 03690 San Vicente del Raspeig (Alicante)
TFNO.965134079. - <http://www.fedo.org> – secretaria.fedo@gmail.com - CIF G83774109 - N° registro CSD: 65





CESA

Campeonatos de España
en Edad Escolar
ORIENTACIÓN

BARCARROTA-JEREZ DE LOS CABALLEROS

[EXTREMADURA]

20-22 JUN 2026



FEDERACIÓN ESPAÑOLA DE ORIENTACIÓN
Dirección Técnica



4. Características de los Laberintos

Los laberintos de competición serán de dimensiones de 10 metros de largo por 10 metros de ancho con 6 calles en cada dirección. Los pasillos tendrán 1,6m de ancho aprox.

El mapa y los recorridos:

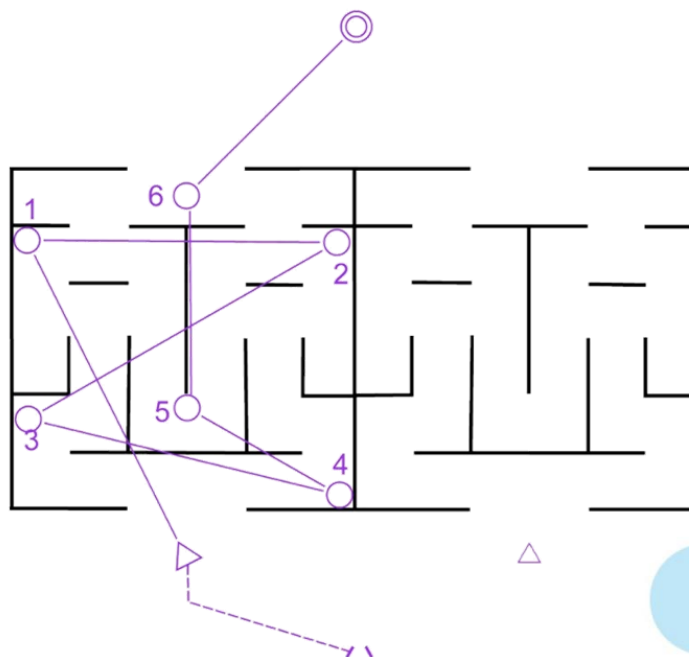
El mapa será tamaño A5 sin líneas de norte. Este estará orientado de cara a la entrada del laberinto.

La escala del mapa no es determinante, aprox. 1:100.

Todos los recorridos constan de 6 controles a realizar en orden. Dentro del laberinto habrá más controles que los del propio recorrido. Serán los mismos corredores los que deberán determinar cuáles son sus controles sin la ayuda de los códigos de baliza (no en el caso de las categorías OI).

No estará permitido marcar ningún control desde el pasillo contiguo. Para que el marcaje sea válido, este deberá realizarse desde el mismo pasillo donde se ubica el control.

Ejemplo de mapa y recorridos:



C/ Denia 6 – 03690 San Vicente del Raspeig (Alicante)
TFNO.965134079. - <http://www.fedo.org> – secretaria.fedo@gmail.com - CIF G83774109 - N° registro CSD: 65



fexo Federación
Extremeña
de Orientación



CESA

Campeonatos de España
en Edad Escolar
ORIENTACIÓN

BARCARROTA-JEREZ DE LOS CABALLEROS

[EXTREMADURA]

20-22 JUN 2026



FEDERACIÓN ESPAÑOLA DE ORIENTACIÓN
Dirección Técnica



Distancias y número de controles:

FASE 1. CLASIFICATORIA	INF	CAD	JUV	OI
Distancia (m) rec.óptimo	65	80	70	70
Nº controles	6	6	6	6
FASE 2. FINAL	INF	CAD	JUV	OI
Distancia (m) rec.óptimo	75	85	80	80
Nº controles	6	6	6	6

5. Cronometraje

Se empleará el sistema SportIdent con la función AIR desactivada en las balizas. Será necesario marcar en las estaciones Sportident de cada control. No así, en la salida y meta. Los resultados se darán en minutos y segundos. Las décimas de segundo se tendrán en cuenta para deshacer empates.

Las salidas en la **Ronda Clasificatoria (Fase 1)** se darán en intervalos de 2' minutos entre los competidores de la misma categoría, saliendo 4 competidores a la vez (cada uno en su laberinto) con una señal sonora desde el centro de control.

La salida estará distribuida de la siguiente forma:

- Minuto -3: acceso a la zona de salida. Ajuste de elementos de apoyo (en caso de ser necesario).
- Minuto -2: limpiar pinza Sportident.
- Minuto -1: entrega del mapa boca abajo.
- Minuto 0: inicio de carrera con marcaje baliza start.

Las salidas en la **Ronda Final (Fase 2)** se realizarán a la caza de forma inversa por categorías. El deportista con el mejor tiempo de la ronda clasificatoria saldrá en última posición con la diferencia de tiempo respecto al último clasificado de la Fase 1. El primer deportista en llegar a meta en la Fase 2 será el ganador de los Laberintos.

C/ Denia 6 – 03690 San Vicente del Raspeig (Alicante)
TFNO.965134079. - <http://www.fedo.org> – secretaria.fedo@gmail.com - CIF G83774109 - Nº registro CSD: 65



CESA



Campeonatos de España
en Edad Escolar
ORIENTACIÓN

BARCARROTA-JEREZ DE LOS CABALLEROS

[EXTREMADURA]

20-22 JUN 2026

7.5. Media distancia.

MEDIA DISTANCIA	
UBICACIÓN	Cerro Berrocal (Jerez De Los Caballeros)
CENTRO DE COMPETICIÓN	Junto al campo de tiro municipal.  Ver ubicación
APARCAMIENTOS	Los autobuses tomarán la carretera que va de Jerez a La Bazana y dejarán a los participantes en el inicio del camino que va al campo de tiro. Desde aquí irán caminando al centro de competición 650 metros. Punto de descarga y carga:  Ver ubicación Posteriormente los autobuses seguirán dirección La Bazana para aparcar en el circuito de autocross. La recogida será a la inversa. Los coches pueden estacionar a lo largo del camino que va al campo de tiro.
CARTÓGRAFO	Juan Francisco Sánchez, 2020. Última revisión: Juan Fco Sánchez y Daniel Portal, mayo 2026.
TRAZADOR	Daniel Portal Gordillo
ESCALA	1:7500
EQUIDISTANCIA	5 metros
PRESALIDA	Ubicación: Junto al centro de competición (100 metros). Tiempo: -20´ Distancia: 800 metros. Información: Llegando a la salida existirán wc.
META	En el centro de competición.
CONTROL DE ESPECTADORES	Existe para todos los recorridos un control en la parte final de carrera aproximadamente en $\frac{3}{4}$ que es el control de espectadores. Coincide este también con el avituallamiento en carrera.
TIEMPO MÁXIMO DE CARRERA	120 minutos
AVITUALLAMIENTOS	Avituallamiento líquido en carrera: existe un avituallamiento en el campo coincidiendo con el control de espectadores, situado a $\frac{3}{4}$ de carrera aproximadamente. Avituallamiento líquido y sólido al finalizar la prueba
DESCRIPCIÓN TÉCNICA Y COMENTARIOS DEL TRAZADOR	El terreno de Cerro Berrocal ya es conocido por muchos orientadores y albergó entre otras pruebas un campeonato de España de modalidad sprint, por lo que denota la calidad del terreno. Volvemos a una dehesa típica extremeña, con la caracterización de tener gran variedad de detalles de elementos rocosos y de elementos de vegetación, con unos desniveles moderados en la parte que se ha utilizado para el trazado.



CESA

Campeonatos de España
en Edad Escolar
ORIENTACIÓN

BARCARROTA-JEREZ DE LOS CABALLEROS

[EXTREMADURA]

20-22 JUN 2026

No encontraremos a la dehesa en su mejor época del año, pero gracias al trabajo del ganado vacuno el pasto y los pinchos están casi segados en la totalidad de la zona de carrera.

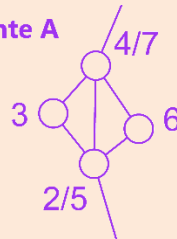
El terreno tiene una red de caminos pequeña, pero es importante resaltar que puede llegar a ser complicado visualizar las sendas mínimas o de ganado representadas en el mapa.

El paisaje es muy abierto y permite una velocidad de carrera alta pero rota por la dificultad técnica de las rocas, piedras y manchas verdes que cubren todo el inicio de carrera. La parte final de carrera aunque más limpia de piedras habrá menos visibilidad ya que es una zona de retama alta.

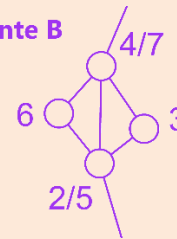
El trazado es un reto constante de cambios de dirección y controles cortos que pondrán a prueba la concentración de nuestros escolares.

Se ha utilizado el siguiente sistema de dispersión en todos los recorridos:

Variante A



Variante B



DATOS RECORRIDOS MEDIA DISTANCIA

Categoría	Distancia (m)	Desnivel (m)	Controles	Escala / equidistancia
Infantil Femenino	2500	115	15	1:7500 / 5 m
Infantil Masculino	2990	150	16	1:7500 / 5 m
Cadete Femenino	2970	175	17	1:7500 / 5 m
Cadete Masculino	3620	195	18	1:7500 / 5 m
Juvenil Femenino	3630	195	19	1:7500 / 5 m
Juvenil Masculino	4150	230	22	1:7500 / 5 m





CESA

Campeonatos de España
en Edad Escolar

ORIENTACIÓN

BARCARROTA-JEREZ DE LOS CABALLEROS

[EXTREMADURA]

20-22 JUN 2026

MAPA ANTIGUO CERRO BERROCAL.



Cerro Berrocal (Jerez de los Caballeros)

1:10.000 Eq. 5 m.



Cartografía: Juan Fco. Sánchez Nov. 2020

7.6. Sprint distancia.

SPRINT DISTANCIA	
UBICACIÓN	Casco Histórico de Jerez De Los Caballeros.
CENTRO DE COMPETICIÓN	Alcazaba de Jerez de los Caballeros.  Ver ubicación
APARCAMIENTOS	Aparcamientos de autobuses y turismos en Ctra Santa Lucía, Ctra Circunvalación y alrededores.  Ver ubicación



CESA

Campeonatos de España
en Edad Escolar
ORIENTACIÓN

BARCARROTA-JEREZ DE LOS CABALLEROS

[EXTREMADURA]

20-22 JUN 2026

CARTÓGRAFO	Juan Francisco Sánchez, 2020. Última revisión: Juan Fco Sánchez y Daniel Portal, mayo 2026.
TRAZADOR	Daniel Portal Gordillo
ESCALA	1:4000
EQUIDISTANCIA	2,5 metros
CUARENTENA	Todos los participantes deben estar en el centro de competición a las 19:45 horas. Alcazaba de Jerez. No se permite estar en el área de carrera posterior a esta hora.
PRESALIDA	No habrá presalida, pero la salida será -5´
SALIDA	En el centro de competición -5´.
META	En el centro de competición.
CONTROL DE ESPECTADORES	Existe para todos los recorridos un control en la parte final de carrera aproximadamente en $\frac{3}{4}$ que es el control de espectadores. Este control no está en el centro de competición, pero se visualiza perfectamente desde la alargada muralla del recinto.
TIEMPO MÁXIMO DE CARRERA	50 minutos
AVITUALLAMIENTOS	Avituallamiento líquido y sólido al finalizar la prueba
DESCRIPCIÓN TÉCNICA Y COMENTARIOS DEL TRAZADOR	<p>Abandonamos la dehesa para adentrarnos en un casco urbano típico del sur de Badajoz.</p> <p>Jerez de los caballeros con estructura medieval, plazas interconectadas, callejones estrechos, algunos pasadizos, elementos arquitectónicos singulares, parques, vistas de ensueño y todo ello aderezado con desniveles moderados.</p> <p>No es un terreno llano y predecible; el recorrido exigirá un esfuerzo constante debido a las cuestas y tramos de escaleras que salpican el recorrido, obligando a gestionar muy bien el ritmo en cada momento.</p> <p>El trazado es un reto constante de elecciones de ruta críticas donde será importante también leer la curva de nivel.</p> <p>Al tratarse de un casco urbano, recordamos la importancia de respetar las normas de circulación, extremar la precaución en los giros ciegos y estar atentos a los peatones y vehículos.</p>

DATOS RECORRIDOS SPRINT DISTANCIA

Categoría	Distancia (m) Reducida	Distancia (m) Ruta ideal	Desnivel (m)	Controles	Escala / equidistancia
Infantil Femenino	1470	2030	85	15	1:4000 / 2,5 m
Infantil Masculino	1810	2450	110	15	1:4000 / 2,5 m
Cadete Femenino	1740	2360	110	15	1:4000 / 2,5 m
Cadete Masculino	1980	2870	115	16	1:4000 / 2,5 m



CESA

Campeonatos de España
en Edad Escolar
ORIENTACIÓN

BARCARROTA-JEREZ DE LOS CABALLEROS

[EXTREMADURA]

20-22 JUN 2026

Juvenil Femenino	1880	2560	115	16	1:4000 / 2,5 m
Juvenil Masculino	2230	3200	130	16	1:4000 / 2,5 m
OI	1470	2030	85	15	1:4000 / 2,5 m

MAPA ANTIGUO JEREZ DE LOS CABALLEROS.

JEREZ DE LOS CABALLEROS
(Badajoz)

1:4.000 Eq. 2.5 m.



Símbolo especial:
▸ parque infantil

CARTOGRAFÍA: Juan Fco. Sánchez Sánchez
Dic. 2020



CESA



Campeonatos de España
en Edad Escolar
ORIENTACIÓN

BARCARROTA-JEREZ DE LOS CABALLEROS

[EXTREMADURA]

20-22 JUN 2026

7.7. Relevos mixtos.

RELEVOS MIXTOS	
UBICACIÓN	Embalse del Ahijón (Barcarrota).
CENTRO DE COMPETICIÓN	Junto a la ermita de San Isidro.  Ver ubicación
APARCAMIENTOS	Centro de interpretación de la naturaleza.  Ver ubicación
CARTÓGRAFO	Juan Francisco Sánchez , abril 2026.
TRAZADOR	José Samper García
ESCALA	1:4000
EQUIDISTANCIA	2,5 metros
META	En el centro de competición.
TIEMPO MÁXIMO DE CARRERA	150 minutos
AVITUALLAMIENTOS	Avituallamiento líquido y sólido al finalizar la prueba
DESCRIPCIÓN TÉCNICA Y COMENTARIOS DEL TRAZADOR	El embalse del Ahijón es conocido por toda la comunidad orientadora, volvemos al área de origen de este mapa en esta ocasión con una versión Issprom de Juan Fco Sánchez Estamos ante la dehesa típica Extremeña, encinas y alcornoques con algunos elementos de roca con gran visibilidad que permite una velocidad de carrera muy alta en casi la totalidad del recorrido. Los desniveles son suaves.

DATOS RECORRIDOS RELEVO MIXTO

Categoría	Distancia (m)	Desnivel (m)	Controles	Escala / equidistancia
Infantil	1640 - 1720	50	11	1:4000 / 2,5 m
Cadete	1770 - 1870	50	14	1:4000 / 2,5 m
Juvenil	1930 - 2160	65	17	1:4000 / 2,5 m



CESA

Campeonatos de España
en Edad Escolar

ORIENTACIÓN

BARCARROTA-JEREZ DE LOS CABALLEROS

[EXTREMADURA]

20-22 JUN 2026

8. SECRETARÍA TÉCNICA

8.1. Directorio de contacto

→ **INFORMACIÓN GENERAL:** Consultas sobre la organización deportiva, clubes, participantes, instituciones, protocolo.

Email: inscripcionesfexo@gmail.com

Tlfno. + WhatsApp: + 34 605 21 38 80

→ **INSCRIPCIONES:** Consultas sobre el proceso de inscripción.

Email: secretaria.fexo@gmail.com

Tlfno. + WhatsApp: + 34 605 21 38 80

→ **INFORMACIÓN LOGÍSTICA:** Consultas sobre recursos y servicios: alojamiento, comidas, transportes, etc.

Email: logistica@fexo.org

WhatsApp: + 34 636 73 36 81

8.2. Comunicación

Toda la información oficial de la prueba estará disponible en la web de la FEXO (www.fexo.org), en las redes sociales (Facebook e Instagram) y en el Canal de WhatsApp de la FEXO, para difusión y comunicación general.





CESA

Campeonatos de España
en Edad Escolar
ORIENTACIÓN

BARCARROTA-JEREZ DE LOS CABALLEROS

[EXTREMADURA]

20-22 JUN 2026

9. CONVIVENCIA DE COMUNIDADES

En lugar del Festival de las Comunidades realizaremos Convivencia de las Comunidades. Hemos realizado un cambio en la actividad prevista debido a que algunas comunidades participantes no pueden prolongar su estancia más allá del horario establecido, ya que están sujetas al límite máximo de horas permitido para el servicio de autobús. Con el fin de garantizar la participación de todos y cumplir con la normativa de transporte, hemos adaptado la actividad programada.

Por lo tanto, dividiremos la actividad en dos partes de convivencia y cohesión:

→ FIESTA DEL AGUA

Tras la realización de las dos primeras carreras del CESA: Larga y Trail-O, a partir de las 11:30, se realizarán turnos de media hora para realizar paseos en piragua y tablas de paddle surf. Durante estos turnos, aquellos que no estén realizando la actividad podrán estar también en la playa, donde habrá carpas de sombra y música.

Es importante que en este caso todos hagan caso de las indicaciones de los monitores de Club Alcor Orientación que será el club que lleve a cabo las actividades.

→ DESFILE

El desfile seguirá en pie, igual que la lectura del "Manifiesto CESA".

La organización entregará a cada comunidad su bandera, portándola un deportista en cabeza de su delegación. El recorrido será marcado por la organización hasta llegar a la Plaza de Toros.

Una vez en la Plaza, las comunidades se colocarán delante de su carpa designada. La organización leerá el "Manifiesto del CESA 2026", y comenzará la competición.

El resto de deportistas que no compiten tomarán asiento en el tendido de la plaza para ver la competición de Laberint-O.

Finalizado, se realizará la entrega de premios de las carreras del sábado.



CESA

Campeonatos de España
en Edad Escolar
ORIENTACIÓN

BARCARROTA-JEREZ DE LOS CABALLEROS

[EXTREMADURA]

20-22 JUN 2026

10. INSTITUCIONES Y ENTIDADES

ORGANIZAN



COLABORAN



Creemos que podemos
vivir sin imprimir este
documento, ¿y tú?.

FEXO | Área O-PIE
Junio 2026

Team
ECSPAÑA





Extremadura es Deporte
Extremadura es Orientación